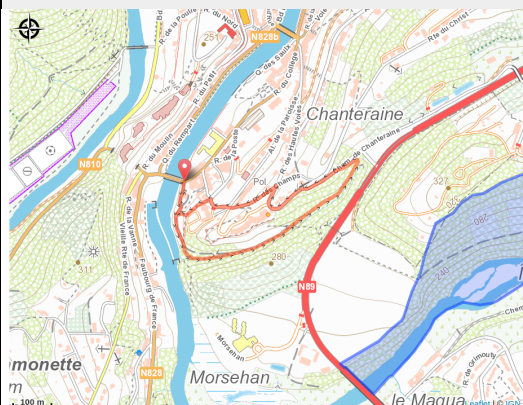


Bouillon : Roche des Fées



No photo



Infos pratiques

Pratique : Pédestre

Durée : 40 min

Longueur : 1.6 km

Dénivelé positif : 56 m

Difficulté : Facile

Type : Boucle

Itinéraire

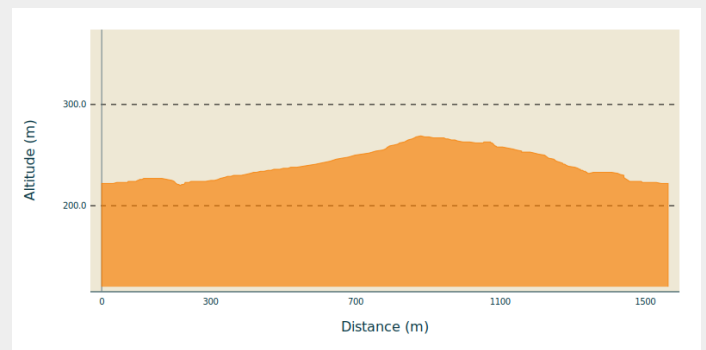
Départ : Pont de France, 6830 - Bouillon

Arrivée : Pont de France, 6830 - Bouillon

Balisage : ■ Piéton - Rectangle horizontal - Rouge

Communes : 1. Bouillon

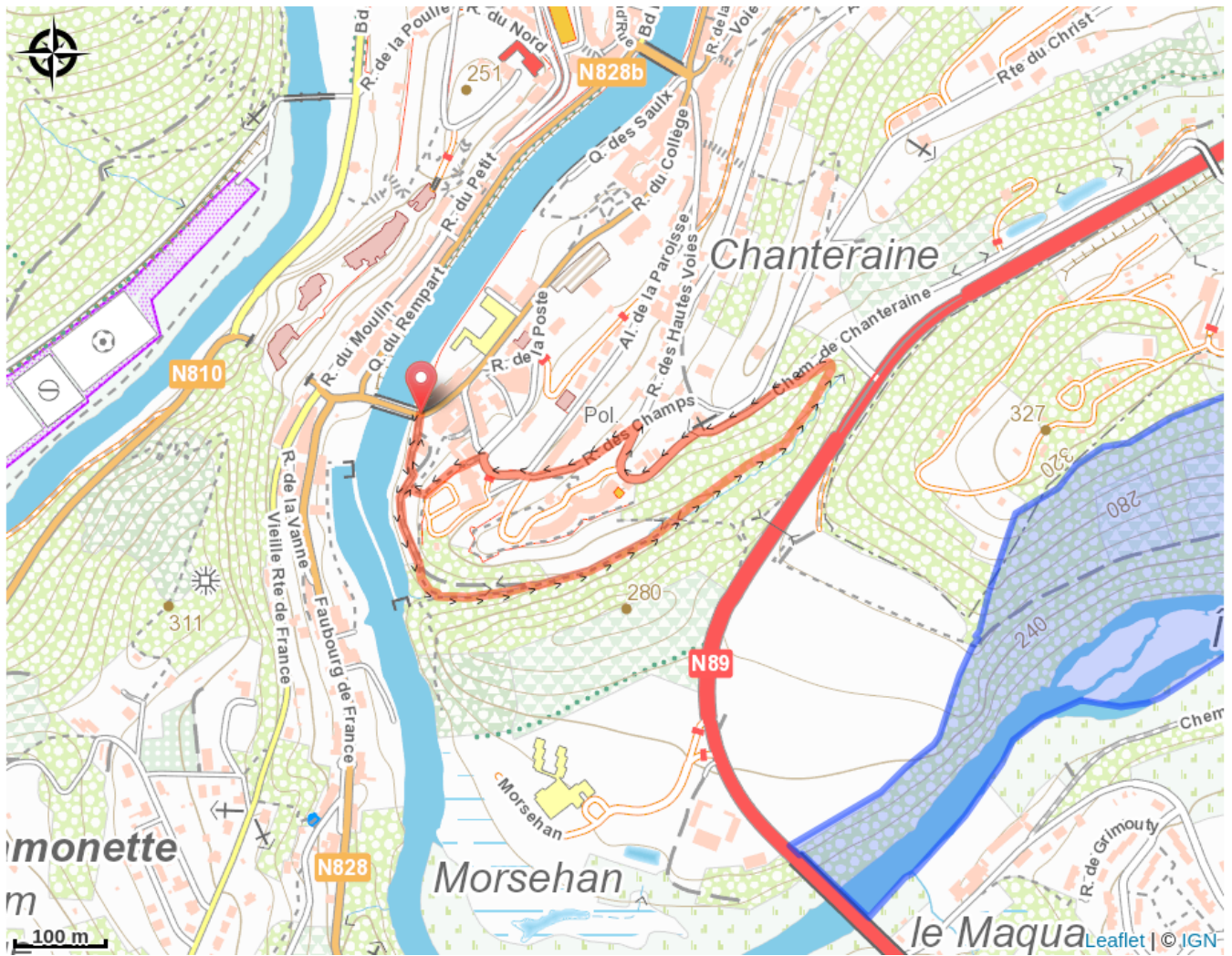
Profil altimétrique



Altitude min 220 m Altitude max 269 m

Petite balade au départ du Pont de France à Bouillon. Durant le premier kilomètre, vous longerez le fil de l'eau dans les bois. Attention, vous devrez traverser la rivière sur des bois ou sur des pierres, le passage peut s'avérer un peu glissant. Le restant de la balade (environ 500 mètres) se fait sur les routes asphaltées de la ville. N'hésitez pas à vous asseoir sur le banc et profiter du magnifique point de vue qui s'offre à vous. La balade vous offre également un très beau point de vue sur la ville et le château.

Sur votre route...



Toutes les informations pratiques

Zones de sensibilité environnementale

Le long de votre itinéraire, vous allez traverser des zones de sensibilité liées à la présence d'une espèce ou d'un milieu particulier. Dans ces zones, un comportement adapté permet de contribuer à leur préservation. Pour plus d'informations détaillées, des fiches spécifiques sont accessibles pour chaque zone.

Bassin de la Semois du Maka à Bouillon

Période de sensibilité :

Contact :

[Biodiversité Wallonie](#)

