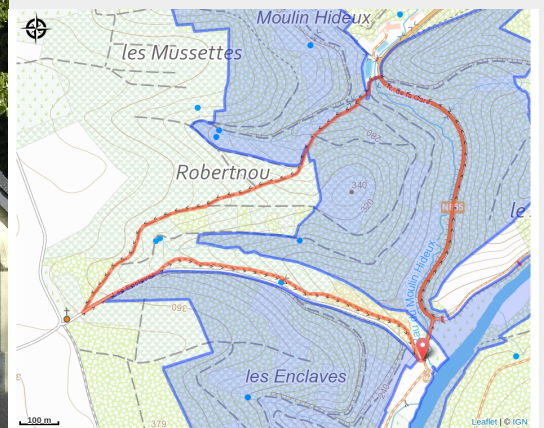


# Noirefontaine : Chapelle de Buhan



(Mtpba)



## Infos pratiques

Pratique : Pédestre

Longueur : 3.1 km

Dénivelé positif : 144 m

Difficulté : Moyen

Type : Boucle

# Itinéraire

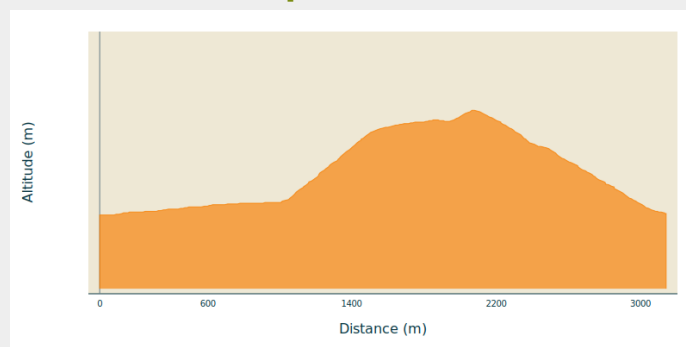
**Départ** : 6831 - Noirefontaine

**Arrivée** : 6831 - Noirefontaine

**Balisage** : ■ Rectangle horizontal - Rouge

**Communes** : 1. Bouillon

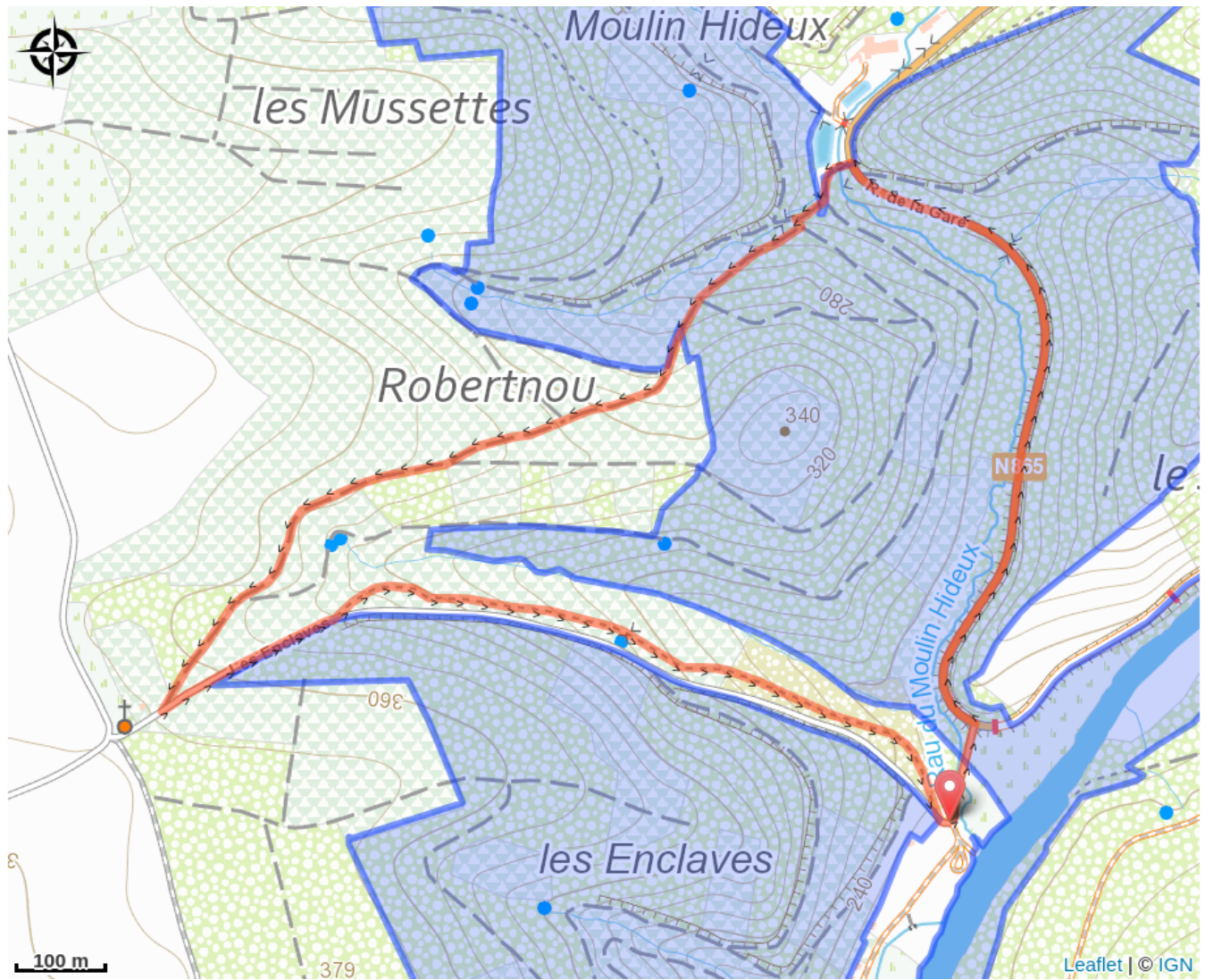
## Profil altimétrique



Altitude min 226 m Altitude max 368 m

Profitez de cette petite promenade au calme autour du Moulin Hideux et non loin du Gué du Han. Vous pouvez également prévoir un petit barbecue le long de la Semois grâce à l'aire aménagée du Saty.

# Sur votre route...



# Toutes les informations pratiques

# Zones de sensibilité environnementale

Le long de votre itinéraire, vous allez traverser des zones de sensibilité liées à la présence d'une espèce ou d'un milieu particulier. Dans ces zones, un comportement adapté permet de contribuer à leur préservation. Pour plus d'informations détaillées, des fiches spécifiques sont accessibles pour chaque zone.

## **Bassin de la Semois du Maka à Bouillon**

Période de sensibilité :

Contact :

[Biodiversité Wallonie](#)

