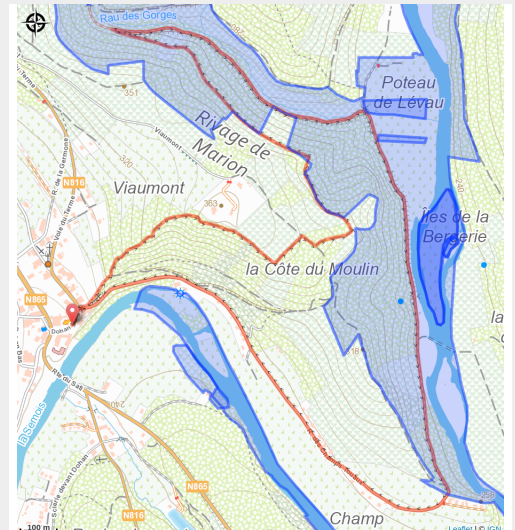


Dohan : Rivage de Marion



(Libre de droit)



Infos pratiques

Pratique : Pédestre

Durée : 1 h 30

Longueur : 5.5 km

Dénivelé positif : 178 m

Difficulté : Moyen

Type : Boucle

Itinéraire

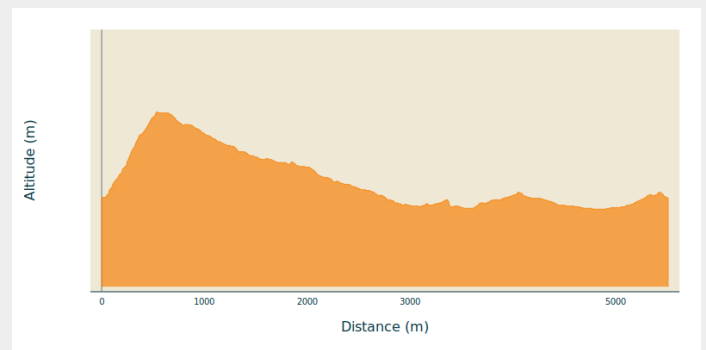
Départ : 6836 - Dohan

Arrivée : 6836 - Dohan

Balisage : ■ Rectangle horizontal - Rouge

Communes : 1. Bouillon

Profil altimétrique



Altitude min 234 m Altitude max 359 m

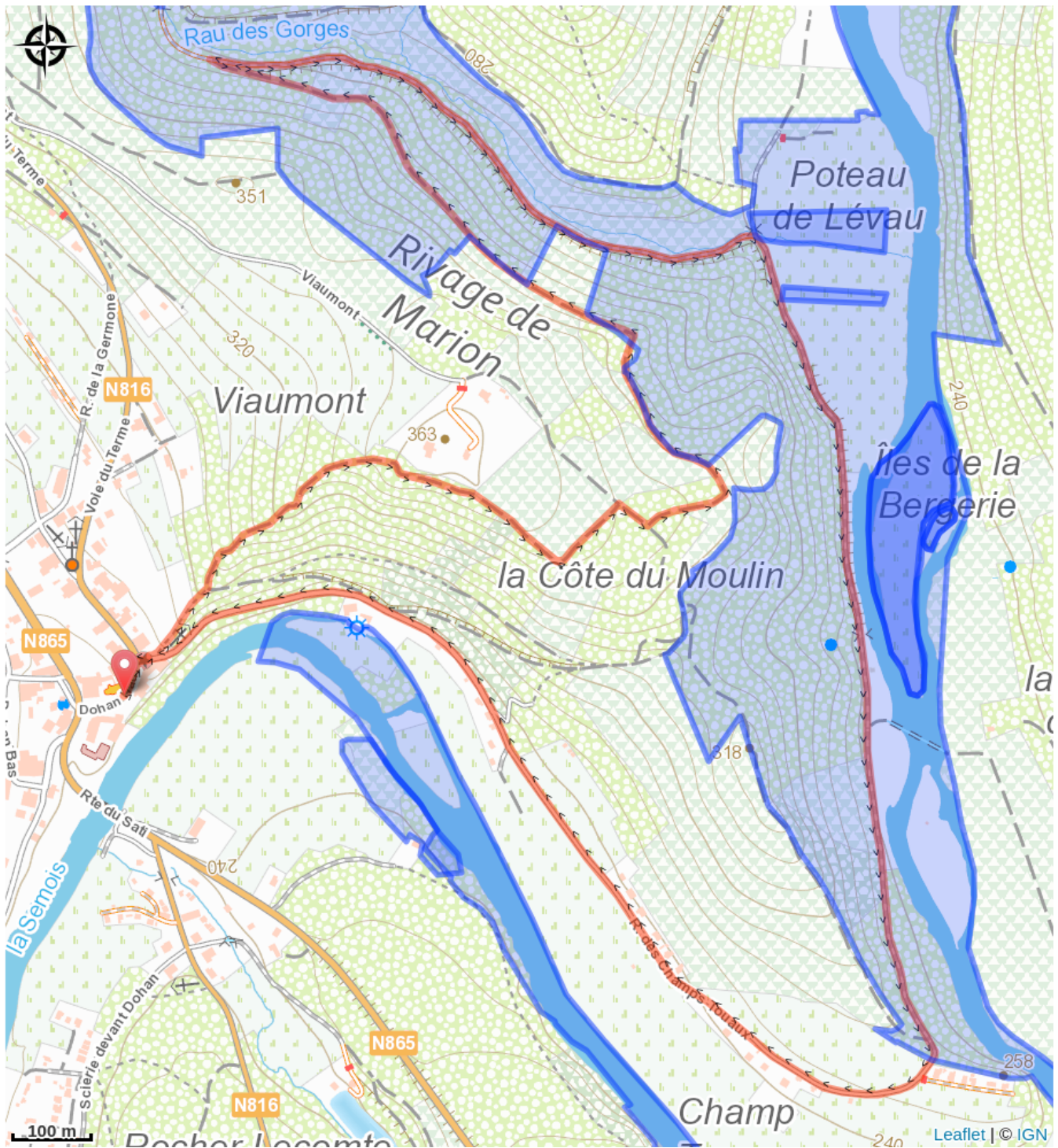
Si vous recherchez des vues imprenables, des sentiers forestiers intimes et un véritable silence, c'est le parcours idéal.

La promenade démarre avec une belle montée vers le point de vue de Viaumont, 80 m plus haut : une belle vue sur le village et la Semois.

Un peu plus loin, l'aller retour vaut la peine jusqu'au point de vue du Rivage Marion, même si la vue est partiellement limitée par les grands arbres.

Le retour par les Iles de la Bergerie et la large plaine alluviale offre de belles vues sur la Semois et les impressionnants rochers de l'autre rive.

Sur votre route...



Toutes les informations pratiques

Zones de sensibilité environnementale

Le long de votre itinéraire, vous allez traverser des zones de sensibilité liées à la présence d'une espèce ou d'un milieu particulier. Dans ces zones, un comportement adapté permet de contribuer à leur préservation. Pour plus d'informations détaillées, des fiches spécifiques sont accessibles pour chaque zone.

Bassin de la Semois du Maka à Bouillon

Période de sensibilité :

Contact :

[Biodiversité Wallonie](#)



Forêt alluviale du Champ Touaux (Bouillon)

Période de sensibilité :

Contact :

[Biodiversité Wallonie](#)

Site de grand intérêt biologique

Ile Chevray et Roche de la Dampirée (Bouillon)

Période de sensibilité :

Contact :

[Biodiversité Wallonie](#)

Site de grand intérêt biologique

Iles de la Bergerie (Bouillon)

Période de sensibilité :

Contact :

[Biodiversité Wallonie](#)

Site de grand intérêt biologique

Ruisseau du Pré Magin (Bouillon)

Période de sensibilité :

Contact :

[Biodiversité Wallonie](#)

Site de grand intérêt biologique

Basse Semois Orientale

Période de sensibilité :

Contact :

[Biodiversité Wallonie](#)

Réserve naturelle agréée

Lipire (Ile) ou Grande Ile de la Bergerie ou Lepire

Période de sensibilité :

Contact :

[Biodiversité Wallonie](#)

Réserve naturelle domaniale