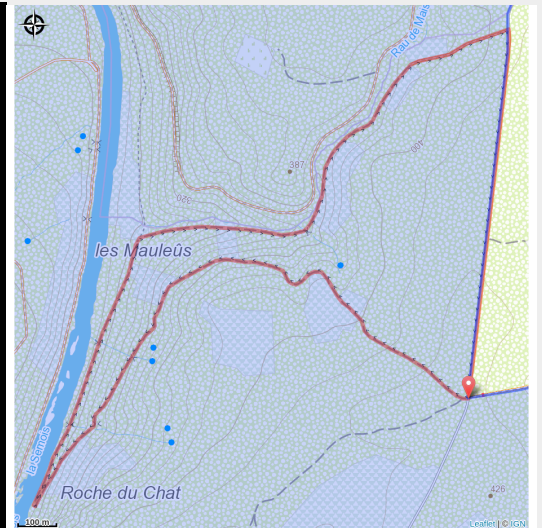


# Les Mauleux



## Infos pratiques

Pratique : Pédestre

Longueur : 4.9 km

Dénivelé positif : 159 m

Difficulté : Moyen

Type : Boucle

# Itinéraire

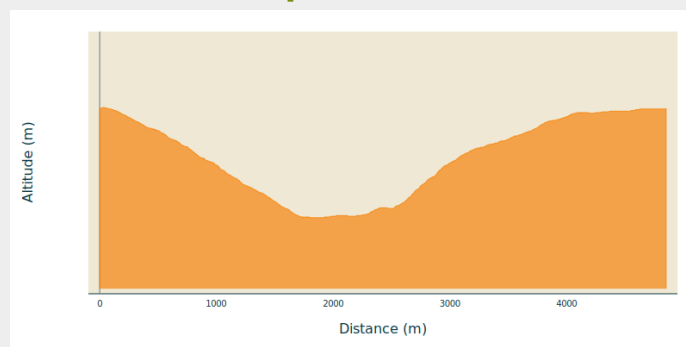
**Départ** : 6824 - Chassepierre

**Arrivée** : 6824 - Chassepierre

**Balisage** : ■ N1 (Piéton) - Rouge

**Communes** : 1. Florenville

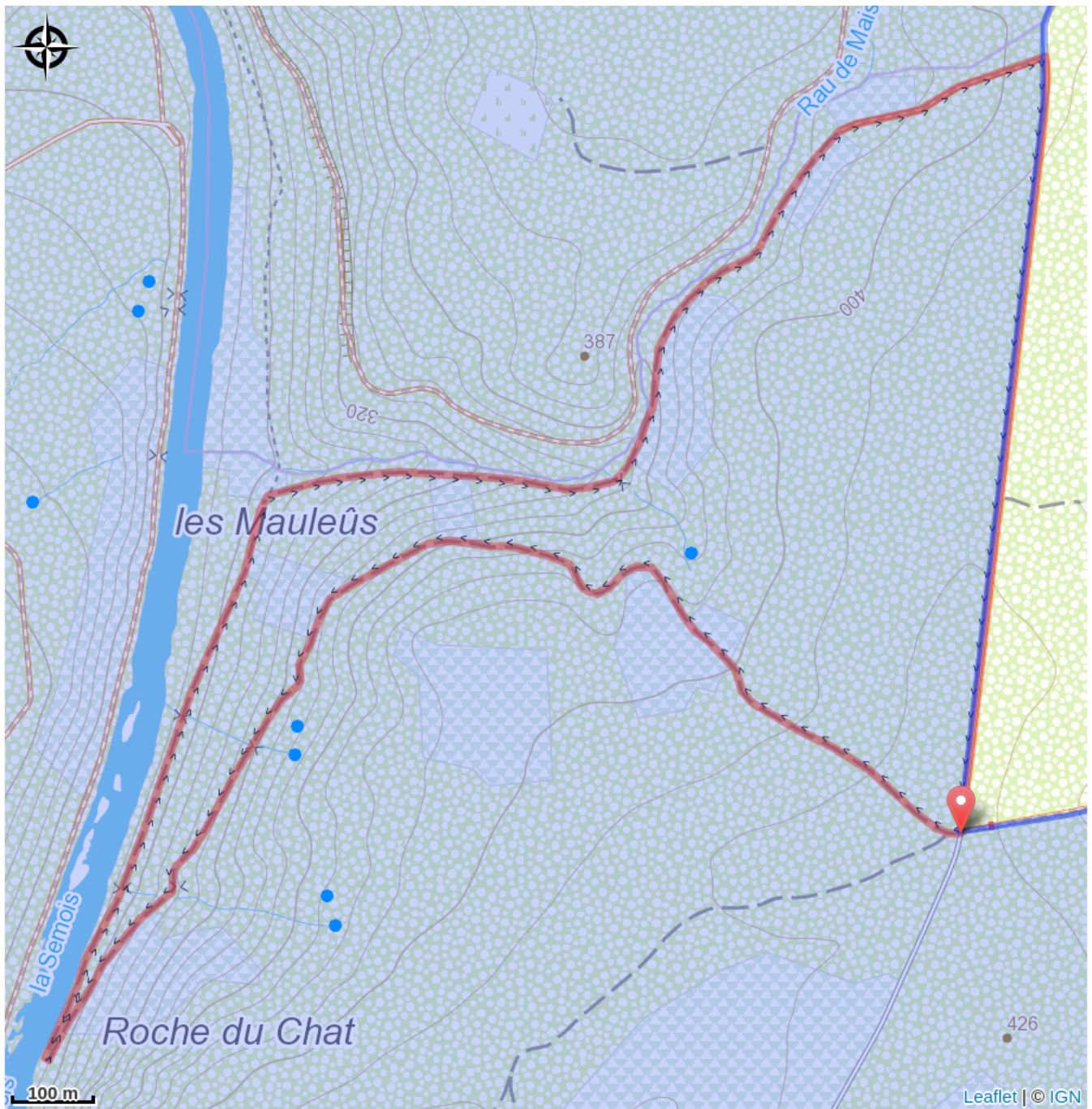
## Profil altimétrique



Altitude min 270 m Altitude max 425 m

Depuis le parking des 4 chênes (Épioux), ce parcours longe la Semois dans un cadre boisé remarquable. La montée du retour demandera toutefois un bon effort.

# Sur votre route...



# Toutes les informations pratiques

# Zones de sensibilité environnementale

Le long de votre itinéraire, vous allez traverser des zones de sensibilité liées à la présence d'une espèce ou d'un milieu particulier. Dans ces zones, un comportement adapté permet de contribuer à leur préservation. Pour plus d'informations détaillées, des fiches spécifiques sont accessibles pour chaque zone.

## **Bassin de la Semois de Florenville à Auby**

Période de sensibilité :

Contact :

[Biodiversité Wallonie](#)

