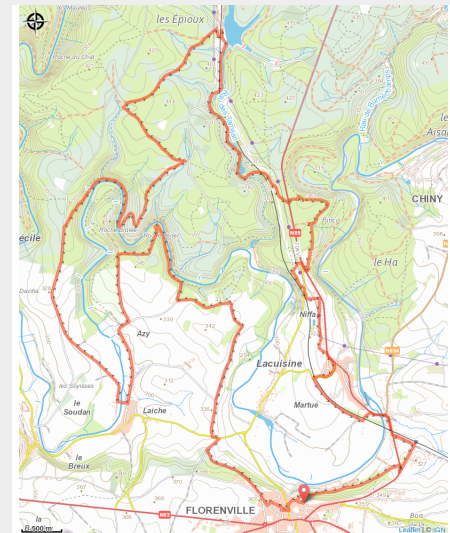


Circuit VTT Florenville - Les Epioux



(SI Florenville)



Infos pratiques

Pratique : VTT

Longueur : 28.8 km

Dénivelé positif : 558 m

Difficulté : Difficile

Type : Boucle

Itinéraire

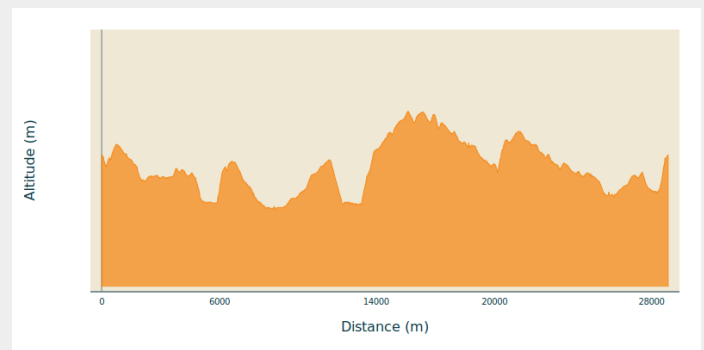
Départ : Esplanade du Panorama, 6820 - Florenville

Arrivée : Esplanade du Panorama, 6820 - Florenville

Balisage : 🚩 N3 (Vététiste) - Jaune

Communes : 1. Florenville

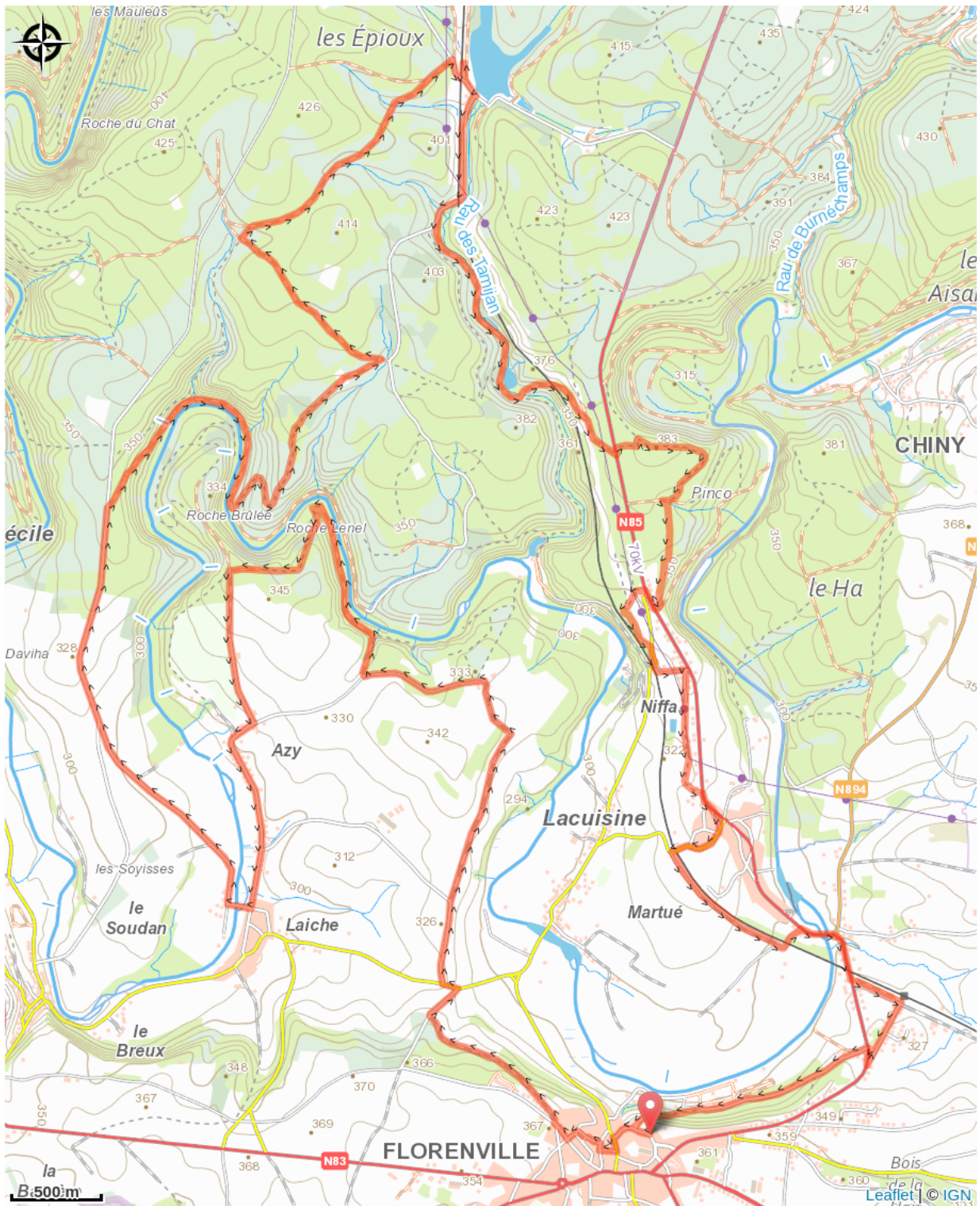
Profil altimétrique



Altitude min 281 m Altitude max 409 m

Circuit en boucle de 28,9 km au départ de Florenville – parcours difficile – dénivelé de 412 m. Ce circuit quitte Florenville via les chemins de campagne tout proches. A Azy, le tracé traverse le pont sur la Semois et vous emmène vers le superbe domaine des Epioux. Vous parcourez ce domaine boisé exceptionnel, longez ensuite l'étang et le château au cœur du domaine avant de rejoindre le village de Lacuisine et enfin Florenville via de paisibles chemins bordés de magnifiques paysages.

Sur votre route...



Toutes les informations pratiques