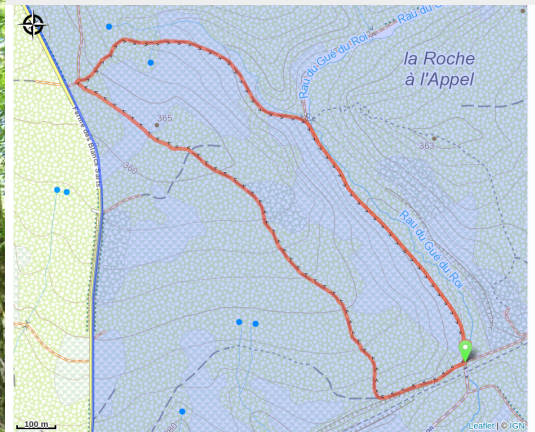


Voie des Sarts



(Laurence Lecuivre)



Infos pratiques

Pratique : Pédestre

Longueur : 3.1 km

Dénivelé positif : 101 m

Difficulté : Moyen

Type : Boucle

Itinéraire

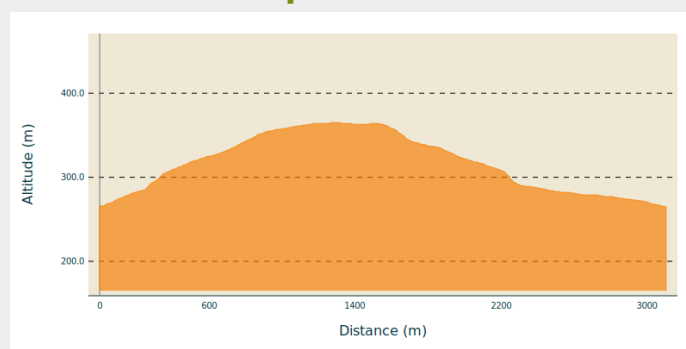
Départ : 6820 - Muno

Arrivée : 6820 - Muno

Balisage : ■ N1 - Rouge

Communes : 1. Florenville

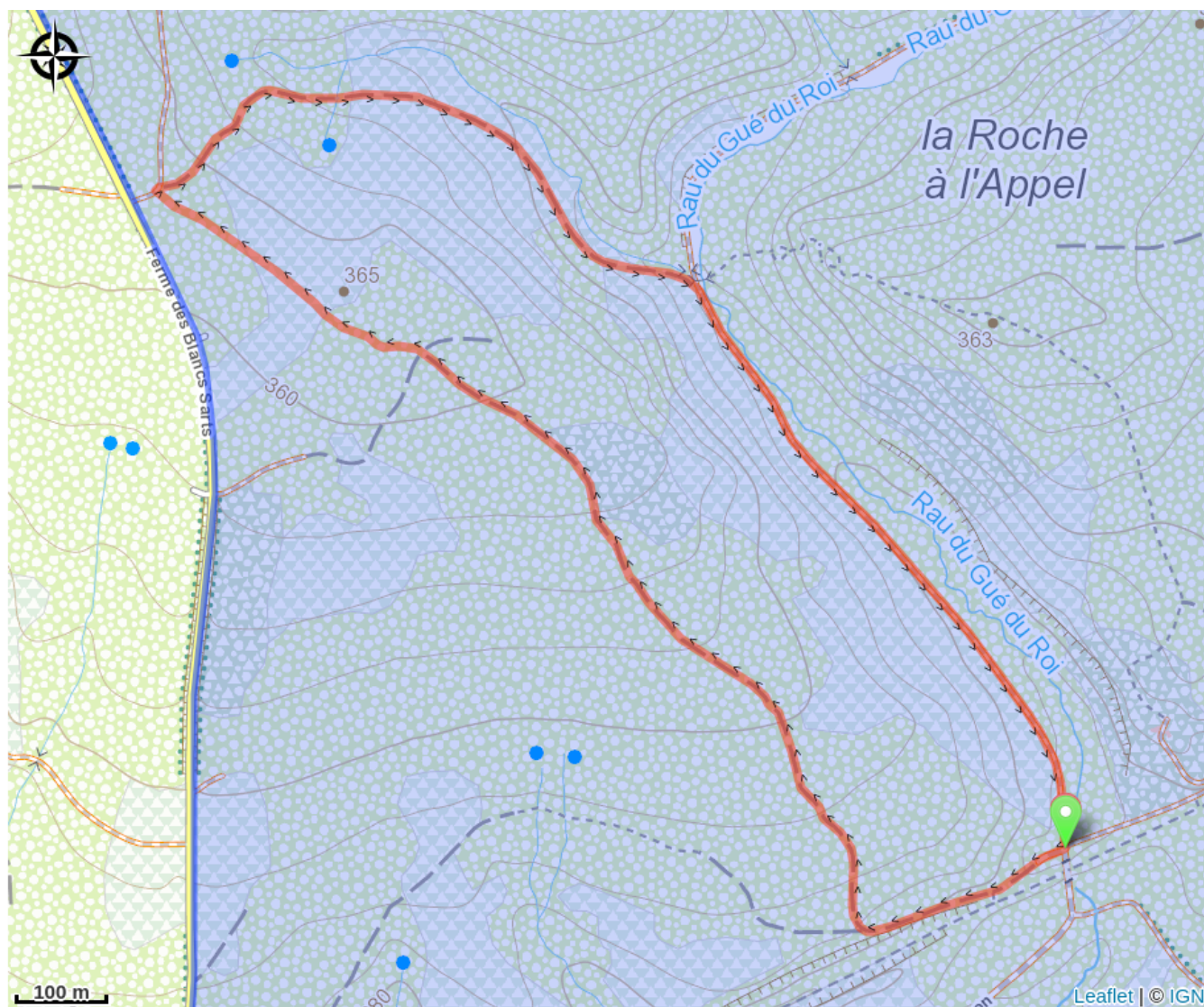
Profil altimétrique



Altitude min 265 m Altitude max 365 m

Petite balade forestière au départ de Muno, menant jusqu'au pont des Roches à travers un cadre naturel apaisant.

Sur votre route...



Toutes les informations pratiques

Zones de sensibilité environnementale

Le long de votre itinéraire, vous allez traverser des zones de sensibilité liées à la présence d'une espèce ou d'un milieu particulier. Dans ces zones, un comportement adapté permet de contribuer à leur préservation. Pour plus d'informations détaillées, des fiches spécifiques sont accessibles pour chaque zone.

Forêts de Muno

Période de sensibilité :

Contact :

[Biodiversité Wallonie](#)



La Roche à l'Appel (Florenville)

Période de sensibilité :

Contact :

[Biodiversité Wallonie](#)

Site de grand intérêt biologique

Roche a l'Appel

Période de sensibilité :

Contact :

[Biodiversité Wallonie](#)

Réserve naturelle domaniale