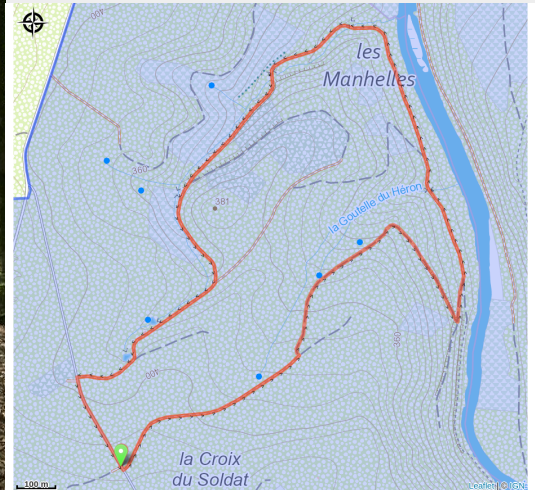


Croix du Soldat



(Michel Laurent/La Lorraine Gaumaise)



Infos pratiques

Pratique : Pédestre

Longueur : 4.1 km

Dénivelé positif : 158 m

Difficulté : Moyen

Type : Boucle

Itinéraire

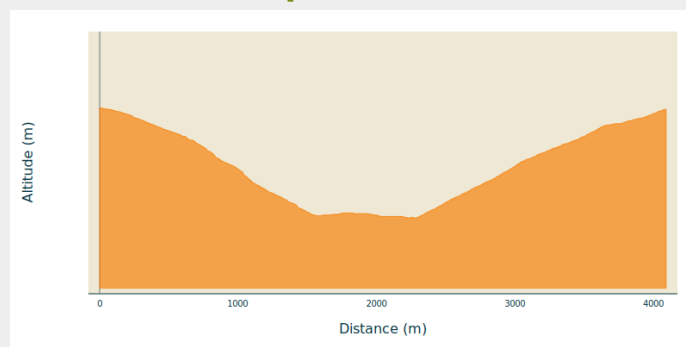
Départ : 6820 - Sainte-Cécile

Arrivée : 6820 - Sainte-Cécile

Balisage : ■ N1 - Jaune

Communes : 1. Florenville

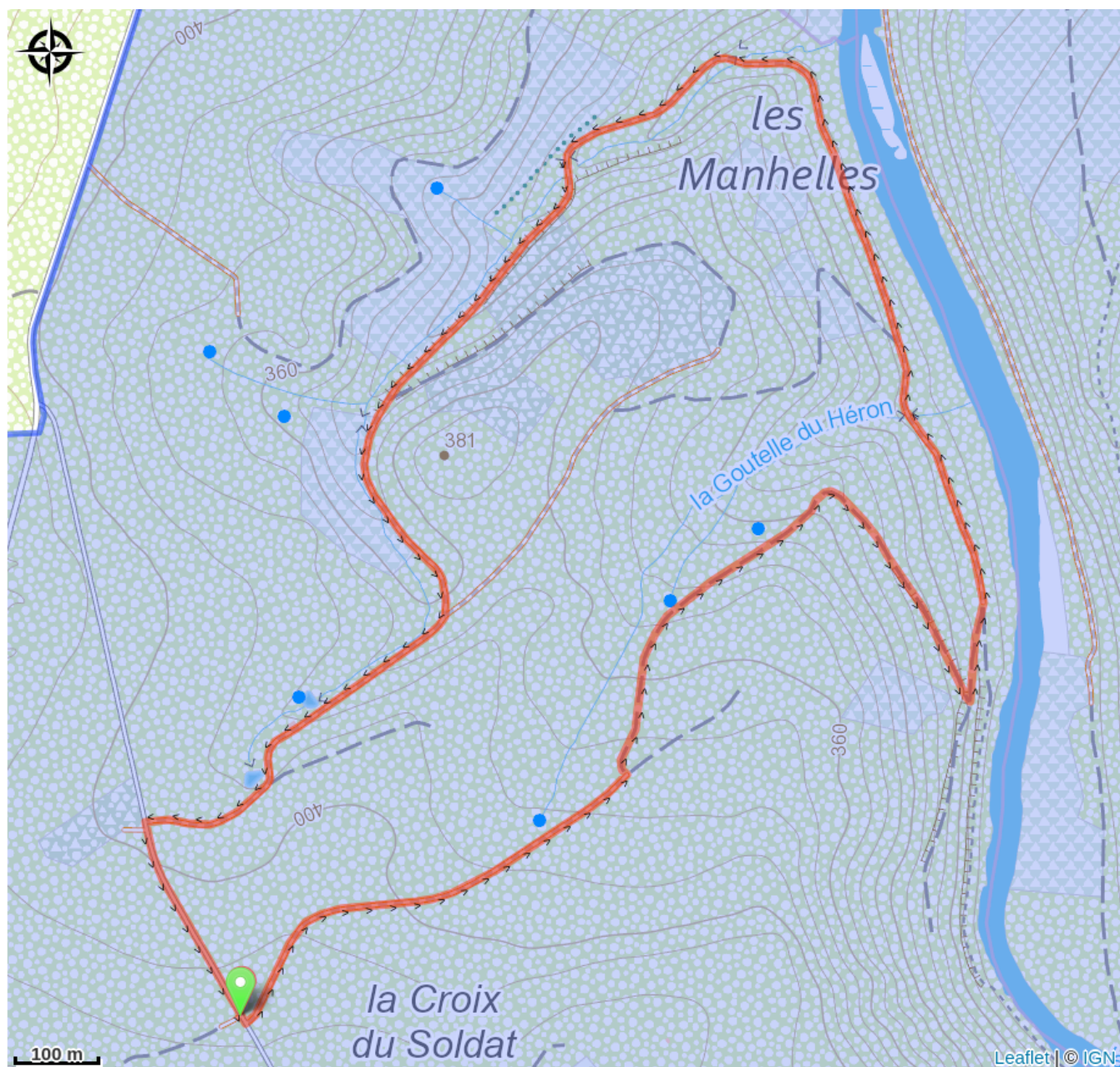
Profil altimétrique



Altitude min 261 m Altitude max 417 m

.Cette balade au nom évocateur longe la Semois avant de revenir par un sentier plus pentu, mais agréable.

Sur votre route...



Toutes les informations pratiques

Zones de sensibilité environnementale

Le long de votre itinéraire, vous allez traverser des zones de sensibilité liées à la présence d'une espèce ou d'un milieu particulier. Dans ces zones, un comportement adapté permet de contribuer à leur préservation. Pour plus d'informations détaillées, des fiches spécifiques sont accessibles pour chaque zone.

Bassin de la Semois de Florenville à Auby

Période de sensibilité :

Contact :

[Biodiversité Wallonie](#)



Méandre du Tombeau du Chevalier (Herbeumont)

Période de sensibilité :

Contact :

[Biodiversité Wallonie](#)

Site de grand intérêt biologique