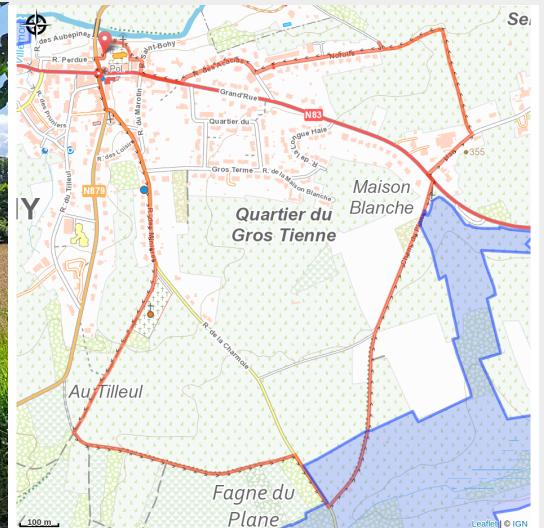


# Promenade Tintigny-Han



(MTG)



## Infos pratiques

Pratique : Pédestre

Durée : 1 h

Longueur : 4.6 km

Dénivelé positif : 39 m

Difficulté : Facile

Type : Boucle

# Itinéraire

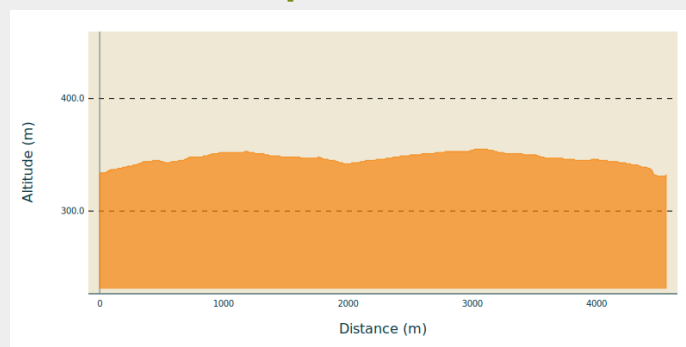
**Départ** : Grand-Rue, 6730 - Tintigny

**Arrivée** : Grand-Rue, 6730 - Tintigny

**Balisage** : ■ Rectangle horizontal - Vert

**Communes** : 1. Tintigny

## Profil altimétrique

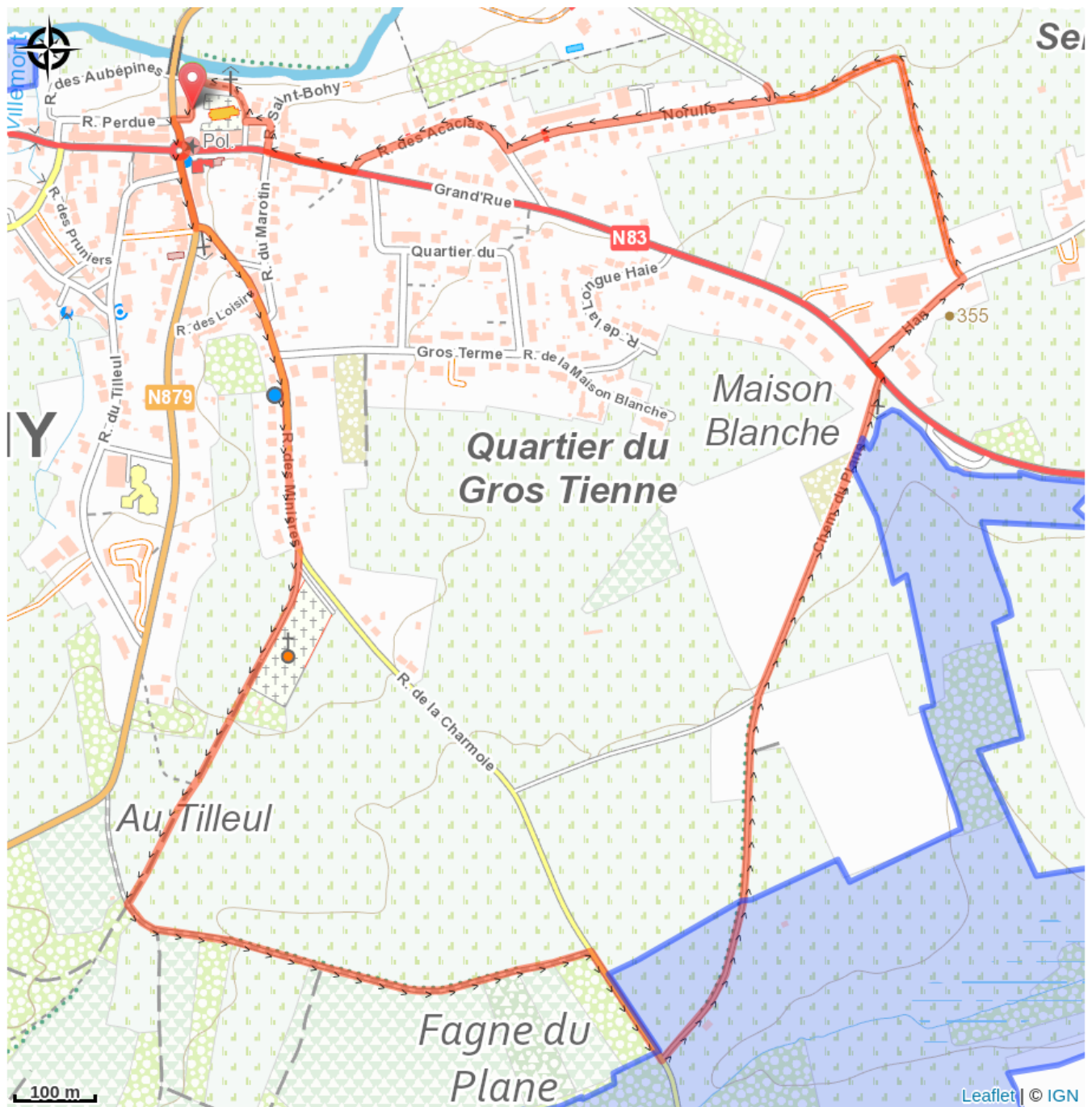


Altitude min 331 m Altitude max 355 m

Prenez le temps de découvrir Tintigny et ses alentours lors de cette balade bucolique et champêtre de 4,5 km.

Balade commentée disponible via l'application Izitravel.

# Sur votre route...



# Toutes les informations pratiques

# Zones de sensibilité environnementale

Le long de votre itinéraire, vous allez traverser des zones de sensibilité liées à la présence d'une espèce ou d'un milieu particulier. Dans ces zones, un comportement adapté permet de contribuer à leur préservation. Pour plus d'informations détaillées, des fiches spécifiques sont accessibles pour chaque zone.

## **Bassin de la Semois entre Tintigny et Jamoigne**

Période de sensibilité :

Contact :

[Biodiversité Wallonie](#)



### **Bassin de la Semois de Etalle à Tintigny**

Période de sensibilité :

Contact :

[Biodiversité Wallonie](#)



### **Devant le Pont (Tintigny)**

Période de sensibilité :

Contact :

[Biodiversité Wallonie](#)

Site de grand intérêt biologique

## **La Plate-Dessous-les-Monts (Etalle; Habay; Tintigny; )**

Période de sensibilité :

Contact :

[Biodiversité Wallonie](#)

Site de grand intérêt biologique

## **Poncelle (Tintigny)**

Période de sensibilité :

Contact :

[Biodiversité Wallonie](#)

Site de grand intérêt biologique