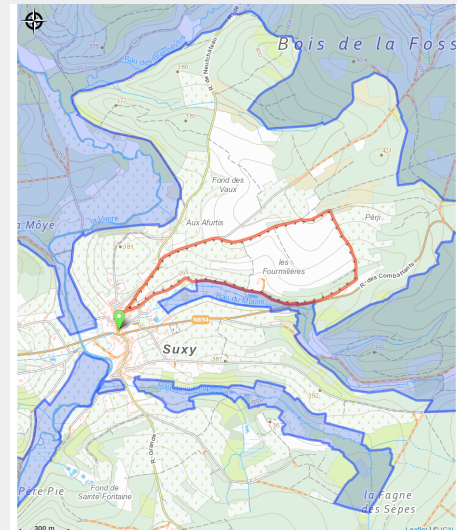


# Les Fourmillières



## Infos pratiques

Pratique : Pédestre

Longueur : 4.0 km

Dénivelé positif : 70 m

Difficulté : Facile

Type : Boucle

Accessibilité : Poussette

# Itinéraire

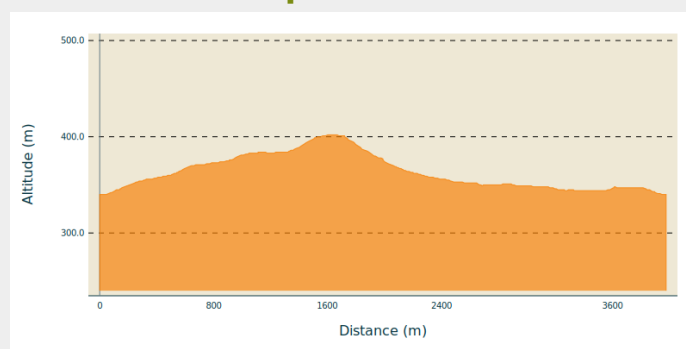
**Départ** : 6812 - Suxy

**Arrivée** : 6812 - Suxy

**Balisage** : ■ N1 - Rouge

**Communes** : 1. Chiny

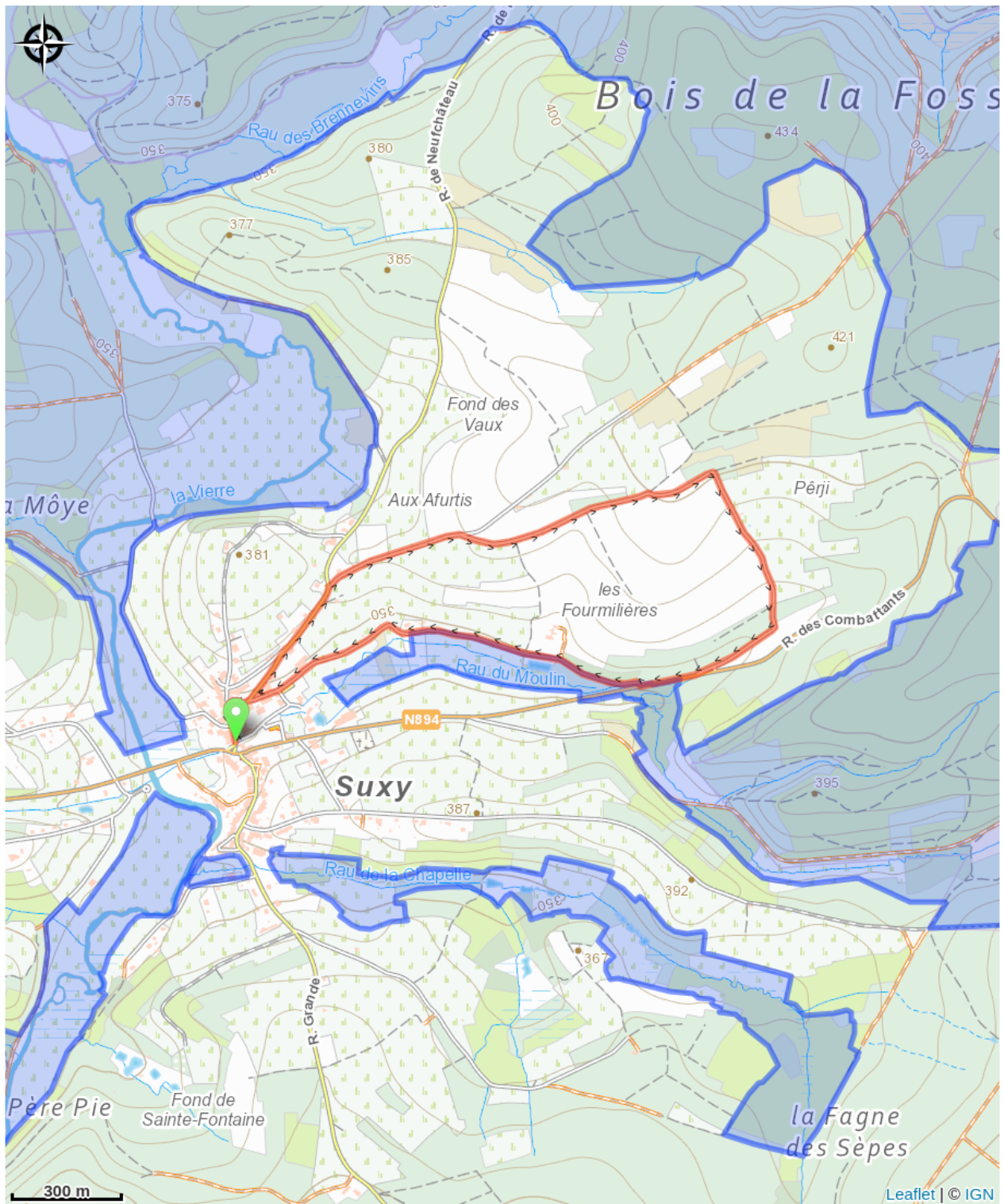
## Profil altimétrique



Altitude min 340 m Altitude max 402 m

Balade asphaltée au milieu des champs. Idéal pour les poussettes.

# Sur votre route...



# Toutes les informations pratiques

## Accessibilité

---

Poussette

# Zones de sensibilité environnementale

Le long de votre itinéraire, vous allez traverser des zones de sensibilité liées à la présence d'une espèce ou d'un milieu particulier. Dans ces zones, un comportement adapté permet de contribuer à leur préservation. Pour plus d'informations détaillées, des fiches spécifiques sont accessibles pour chaque zone.

## Basse-Vierre

Période de sensibilité :

Contact :

[Biodiversité Wallonie](#)



### **Vallée de la basse Vierre (Chiny; Herbeumont; Neufchâteau)**

Période de sensibilité :

Contact :

[Biodiversité Wallonie](#)

Site de grand intérêt biologique

## **Ruisseau de la Chapelle (Chiny)**

Période de sensibilité :

Contact :

[Biodiversité Wallonie](#)

Site de grand intérêt biologique

## **Vague des Gomhets (Chiny; Tintigny)**

Période de sensibilité :

Contact :

[Biodiversité Wallonie](#)

Site de grand intérêt biologique

## **Pres Husson**

Période de sensibilité :

Contact :

[Biodiversité Wallonie](#)

Réserve naturelle domaniale

## **Ruisseau du Moulin**

Période de sensibilité :

Contact :

[Biodiversité Wallonie](#)

Réserve naturelle domaniale