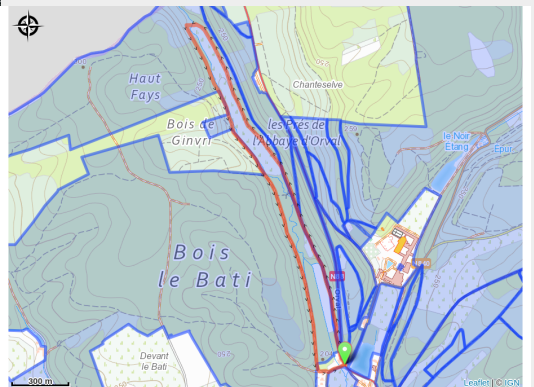


Promenade de la Réserve naturelle des Prés d'Orval



(Trekking & Voyage)

Infos pratiques

Pratique : Pédestre

Longueur : 4.3 km

Dénivelé positif : 39 m

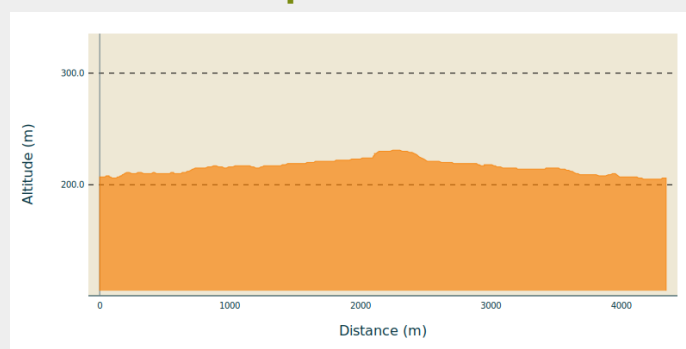
Difficulté : Facile

Type : Boucle

Itinéraire

Départ : 6823 - Villers-devant-Orval
Arrivée : 6823 - Villers-devant-Orval
Balisage : ■ N1 - Vert
Communes : 1. Florenville

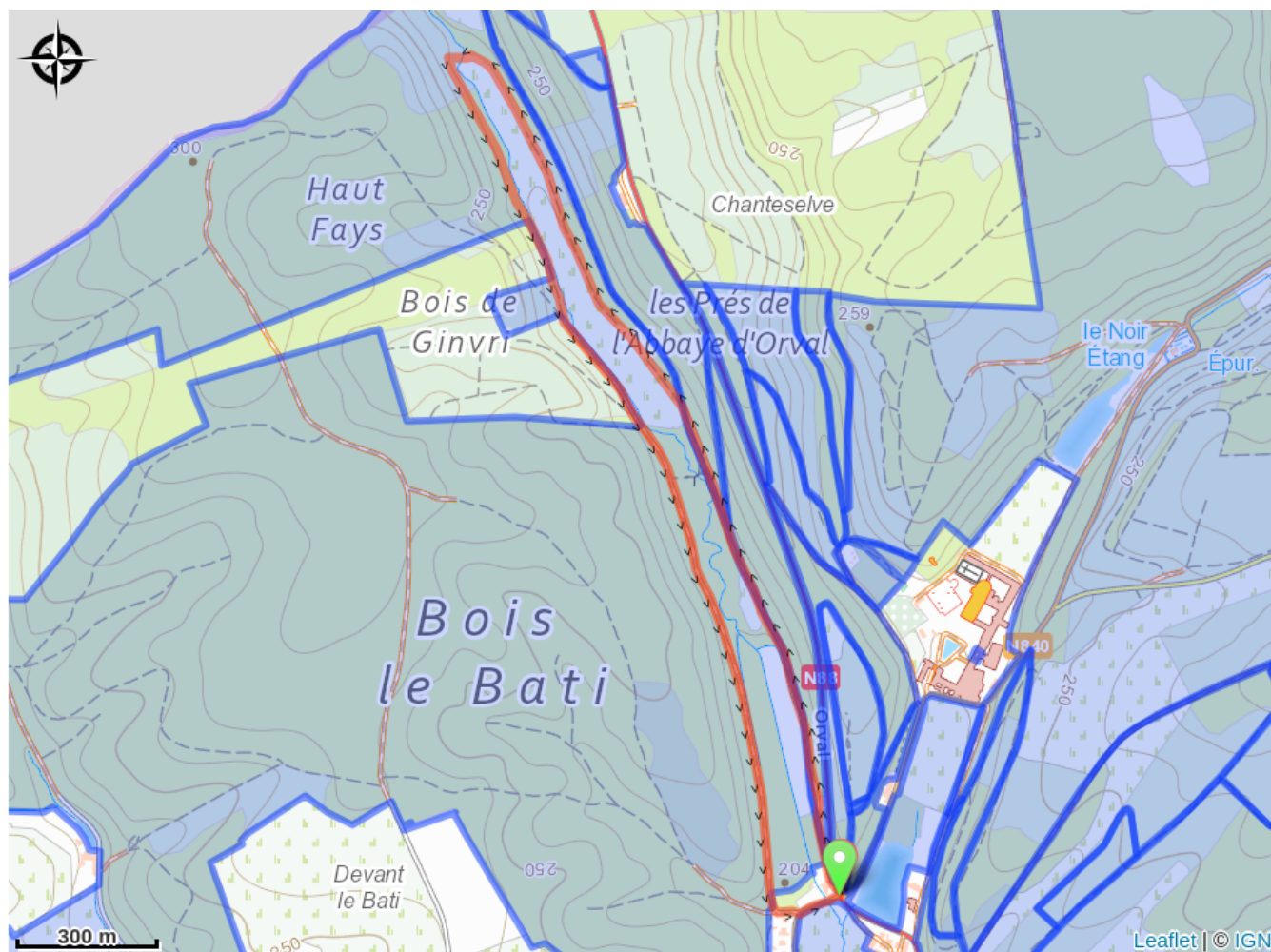
Profil altimétrique



Altitude min 205 m Altitude max 231 m

Cette petite promenade facile et bucolique au départ d'Orval propose une découverte ludique du sentier des chauves-souris. Un tronçon aménagé (1,1 km aller) est accessible aux PMR. Ne manquez pas d'observer les vaches Highland dans la prairie voisine.

Sur votre route...



Toutes les informations pratiques

Zones de sensibilité environnementale

Le long de votre itinéraire, vous allez traverser des zones de sensibilité liées à la présence d'une espèce ou d'un milieu particulier. Dans ces zones, un comportement adapté permet de contribuer à leur préservation. Pour plus d'informations détaillées, des fiches spécifiques sont accessibles pour chaque zone.

Bassin de la Marche

Période de sensibilité :

Contact :

[Biodiversité Wallonie](#)



Abbaye d'Orval et Ruisseau de la Mouline (Florenville)

Période de sensibilité :

Contact :

[Biodiversité Wallonie](#)

Site de grand intérêt biologique

Souterrain et prairies de Neufmoulin (Florenville)

Période de sensibilité :

Contact :

[Biodiversité Wallonie](#)

Site de grand intérêt biologique

Vallée du ruisseau de Williers (Florenville)

Période de sensibilité :

Contact :

[Biodiversité Wallonie](#)

Site de grand intérêt biologique

Pres de l'abbaye d'Orval

Période de sensibilité :

Contact :

[Biodiversité Wallonie](#)

Réserve naturelle domaniale

Souterrain du Neufmoulin

Période de sensibilité :

Contact :

[Biodiversité Wallonie](#)

Réserve naturelle domaniale