

La seigneurie de Villemont



(SI de Tintigny)



Infos pratiques

Pratique : VTT

Longueur : 8.0 km

Dénivelé positif : 97 m


Difficulté : Facile

Type : Boucle

Itinéraire

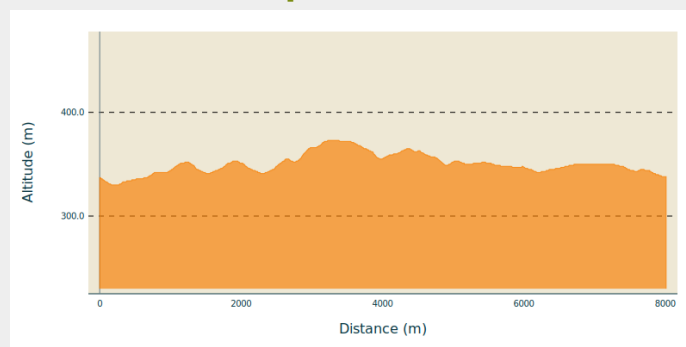
Départ : 77 Grand-Rue, 6730 - Tintigny

Arrivée : 77 Grand-Rue, 6730 - Tintigny

Balisage :  Tous - Triangle rectangle - Rouge

Communes : 1. Tintigny

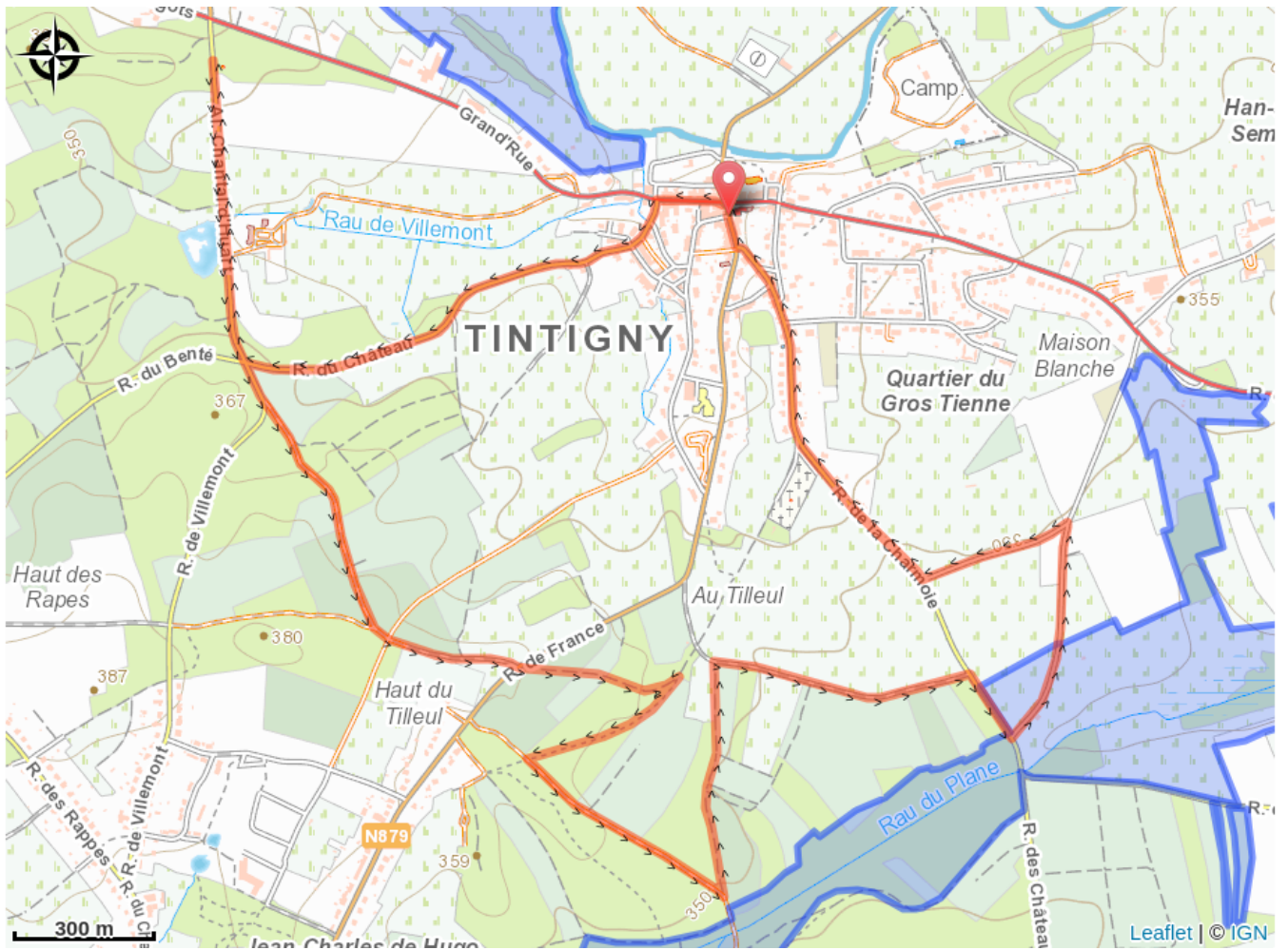
Profil altimétrique



Altitude min 330 m Altitude max 373 m

Boucle à la découverte du Château de Villemont

Sur votre route...



Toutes les informations pratiques

Zones de sensibilité environnementale

Le long de votre itinéraire, vous allez traverser des zones de sensibilité liées à la présence d'une espèce ou d'un milieu particulier. Dans ces zones, un comportement adapté permet de contribuer à leur préservation. Pour plus d'informations détaillées, des fiches spécifiques sont accessibles pour chaque zone.

Bassin de la Semois entre Tintigny et Jamoigne

Période de sensibilité :

Contact :

[Biodiversité Wallonie](#)



Bassin de la Semois de Etalle à Tintigny

Période de sensibilité :

Contact :

[Biodiversité Wallonie](#)

