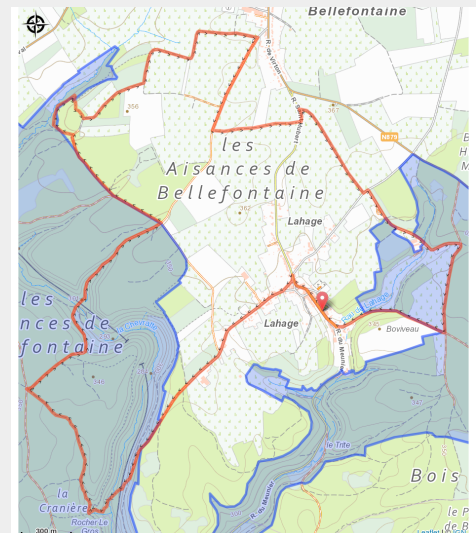


Le Cron et sa Source



Infos pratiques

Pratique : VTT

Longueur : 11.9 km

Dénivelé positif : 233 m

Difficulté : Facile

Type : Boucle

Itinéraire

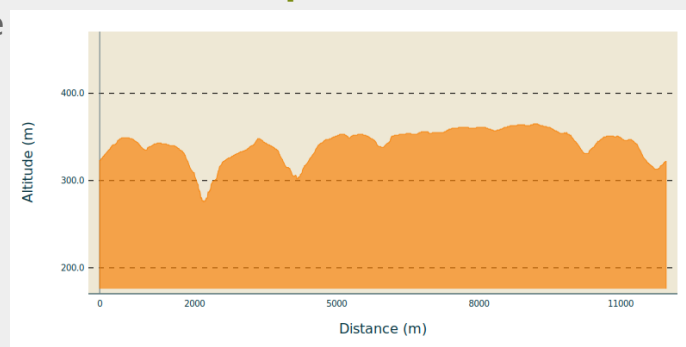
Départ : Rue Saint-Hubert, 6730 - Lahage

Arrivée : Rue Saint-Hubert, 6730 - Lahage

Balisage : ▶ Triangle rectangle - Rouge

Communes : 1. Tintigny

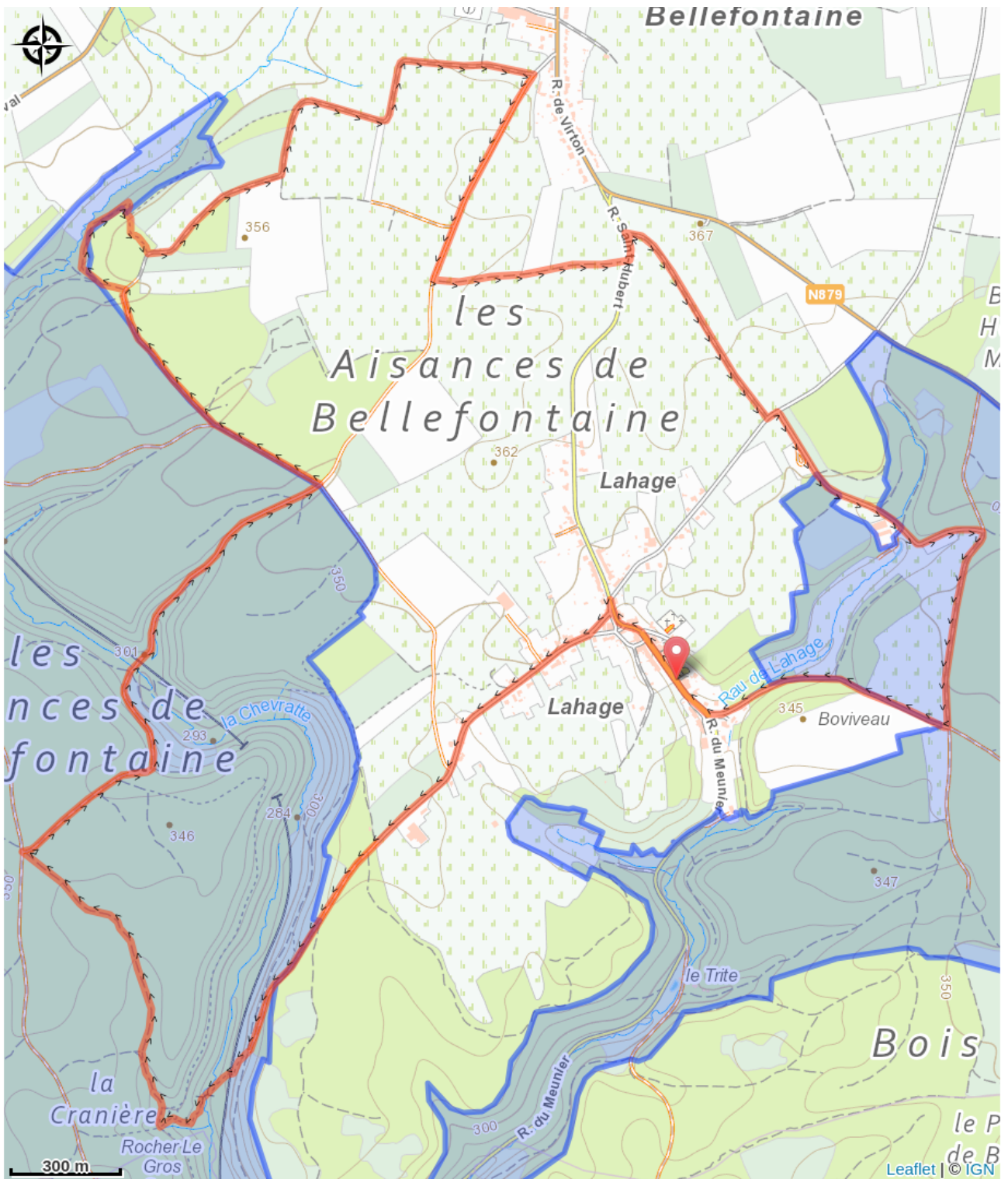
Profil altimétrique



Altitude min 276 m Altitude max 365 m

Lors de cette balade vous découvrirez le village de Lahage ainsi que son “Gros Cron”, un impressionnant rocher escarpé de 20 mètres de haut d’où coule un petit ruisseau aux allures insolites...

Sur votre route...



Toutes les informations pratiques

Zones de sensibilité environnementale

Le long de votre itinéraire, vous allez traverser des zones de sensibilité liées à la présence d'une espèce ou d'un milieu particulier. Dans ces zones, un comportement adapté permet de contribuer à leur préservation. Pour plus d'informations détaillées, des fiches spécifiques sont accessibles pour chaque zone.

Bassin supérieur de la Chevratte

Période de sensibilité :

Contact :

[Biodiversité Wallonie](#)



Ferme de la Vieille Hage (Tintigny)

Période de sensibilité :

Contact :

[Biodiversité Wallonie](#)

Site de grand intérêt biologique

Gros Cron de Lahage (Tintigny)

Période de sensibilité :

Contact :

[Biodiversité Wallonie](#)

Site de grand intérêt biologique

Vallée de la Chevratte (Meix-devant-Virton; Tintigny)

Période de sensibilité :

Contact :

[Biodiversité Wallonie](#)

Site de grand intérêt biologique

Bassin de la Chevratte

Période de sensibilité :

Contact :

[Biodiversité Wallonie](#)

