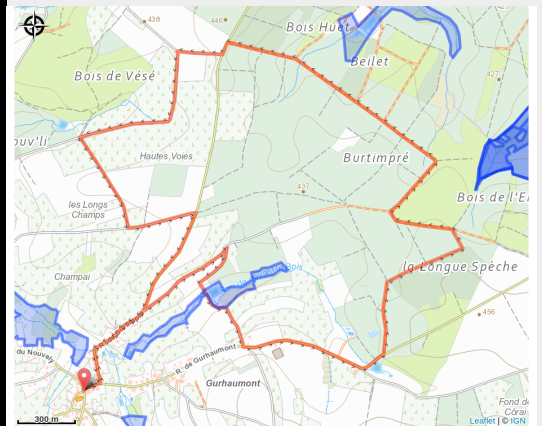


Jéhonville 01



No photo



Infos pratiques

Pratique : Pédestre

Durée : 2 h 19

Longueur : 9.2 km

Dénivelé positif : 129 m

Type : Boucle

Itinéraire

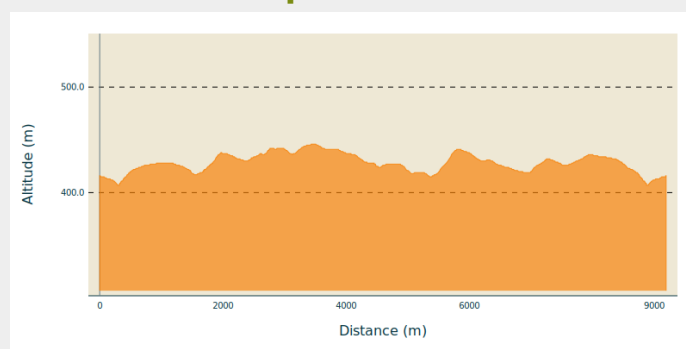
Départ : 6880 - Jehonville

Arrivée : 6880 - Bertrix

Balisage : ■ N1 - Jaune

Communes : 1. Bertrix

Profil altimétrique



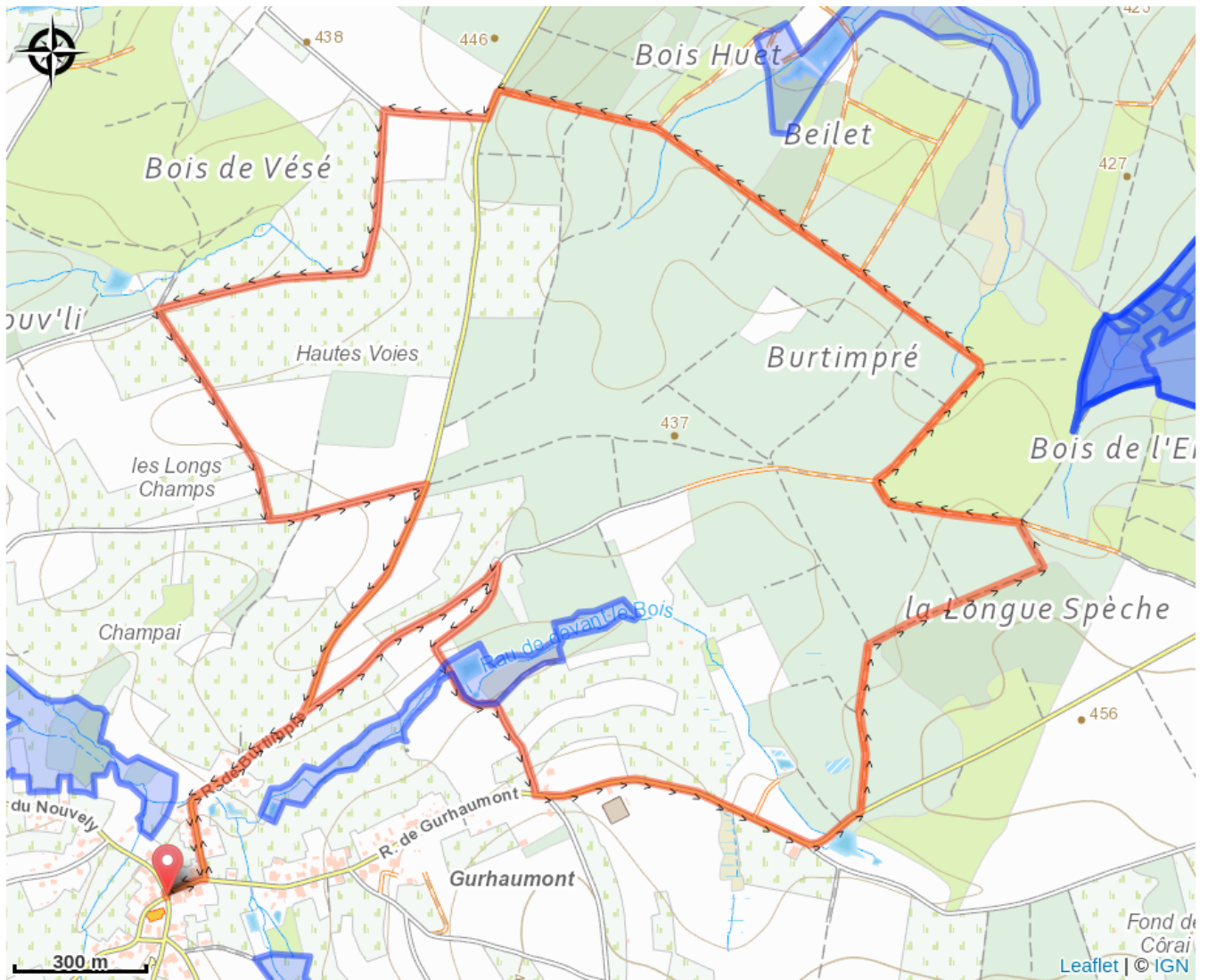
Altitude min 407 m Altitude max 446 m

Repérez-vous grâce à ces balises de couleurs jaune. La balade début à l'église de Jehonville.

La promenade fait 9,3 km et accuse un dénivelé modeste de 150 m.

Il convient de prendre des bottines, le parcours est difficilement empruntable avec des poussettes.

Sur votre route...



Toutes les informations pratiques

Zones de sensibilité environnementale

Le long de votre itinéraire, vous allez traverser des zones de sensibilité liées à la présence d'une espèce ou d'un milieu particulier. Dans ces zones, un comportement adapté permet de contribuer à leur préservation. Pour plus d'informations détaillées, des fiches spécifiques sont accessibles pour chaque zone.

Haute-Lesse

Période de sensibilité :

Contact :

[Biodiversité Wallonie](#)



Gurhaumont (Bertrix)

Période de sensibilité :

Contact :

[Biodiversité Wallonie](#)

Site de grand intérêt biologique

La Vieille Rochette (Bertrix; Libin)

Période de sensibilité :

Contact :

[Biodiversité Wallonie](#)

Site de grand intérêt biologique

Prairies humides de Jehonville (Bertrix)

Période de sensibilité :

Contact :

[Biodiversité Wallonie](#)

Site de grand intérêt biologique

Ruisseau d'Acremont (Bertrix)

Période de sensibilité :

Contact :

[Biodiversité Wallonie](#)

Site de grand intérêt biologique

La Vieille Rochette (englobant Pre des Tawires)

Période de sensibilité :

Contact :

[Biodiversité Wallonie](#)

Réserve naturelle agréée