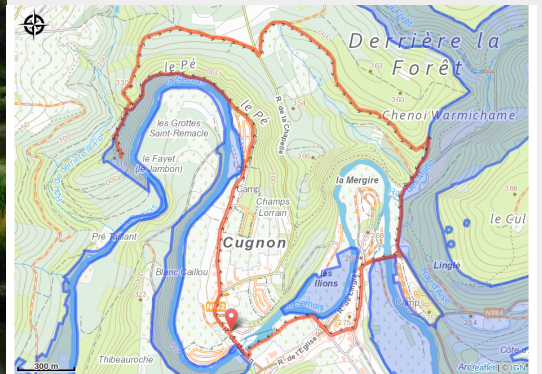


# Cugnon



(X. El Charif)



## Infos pratiques

Pratique : Pédestre

Durée : 2 h 30

Longueur : 7.5 km

Dénivelé positif : 205 m

Difficulté : Moyen

Type : Boucle

# Itinéraire

**Départ** : 6880 - Cugnon

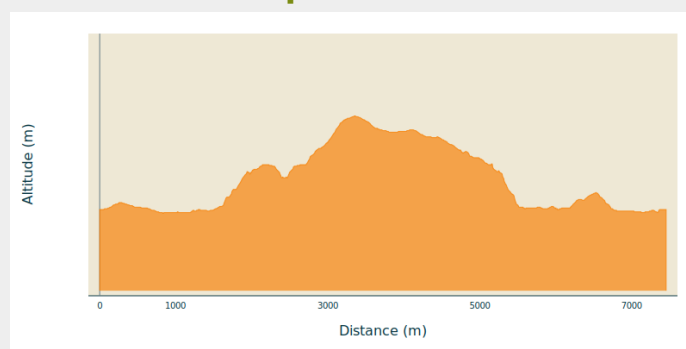
**Arrivée** : 6880 - Cugnon

**Balisage** : ■ N1 (Piéton) - Rouge

**Communes** : 1. Bertrix

2. Herbeumont

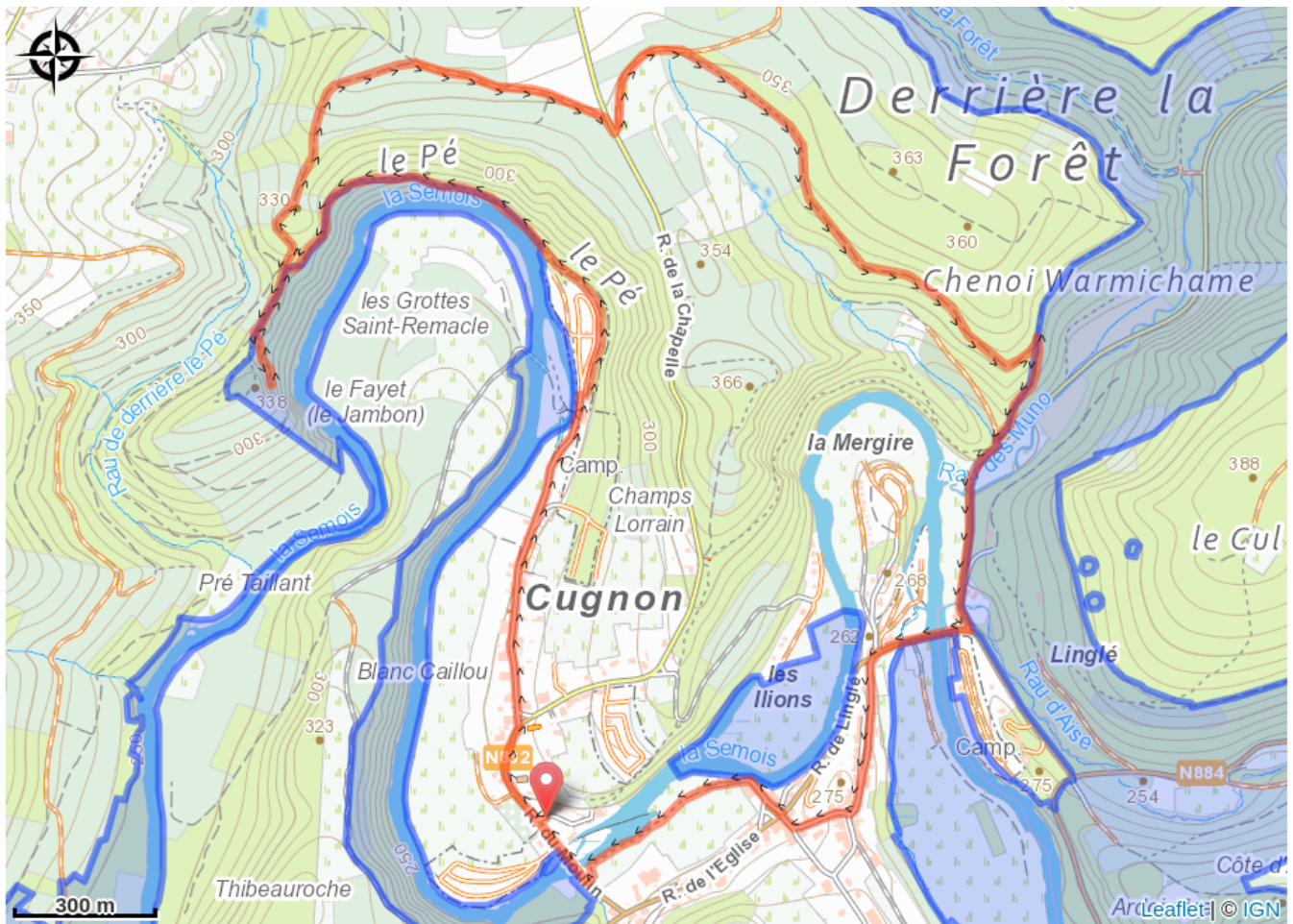
## Profil altimétrique



Altitude min 243 m Altitude max 369 m

En suivant cette promenade, vous partirez à la découverte des villages de Cugnon et Morteihan, leur riche patrimoine et leurs paysages. Vous suivrez la Semois pour ensuite grimper jusqu'à la Grotte Saint Remacle. Revenu à l'abris, suivez le petit détour vers le beau point de vue de la Croix. Vous retrouverez ensuite les hauteurs de Cugnon.

# Sur votre route...



# Toutes les informations pratiques

# Zones de sensibilité environnementale

Le long de votre itinéraire, vous allez traverser des zones de sensibilité liées à la présence d'une espèce ou d'un milieu particulier. Dans ces zones, un comportement adapté permet de contribuer à leur préservation. Pour plus d'informations détaillées, des fiches spécifiques sont accessibles pour chaque zone.

## **Bassin de la Semois de Florenville à Auby**

Période de sensibilité :

Contact :

[Biodiversité Wallonie](#)

