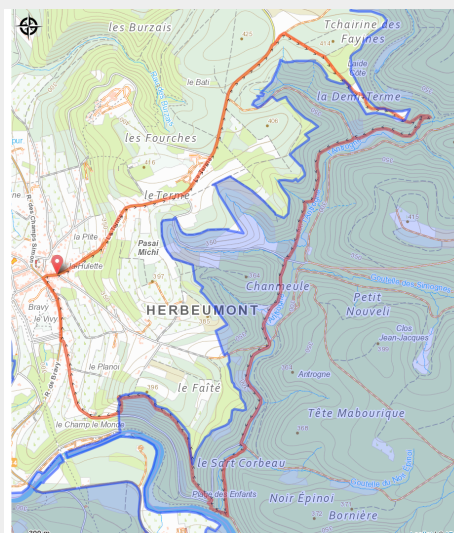
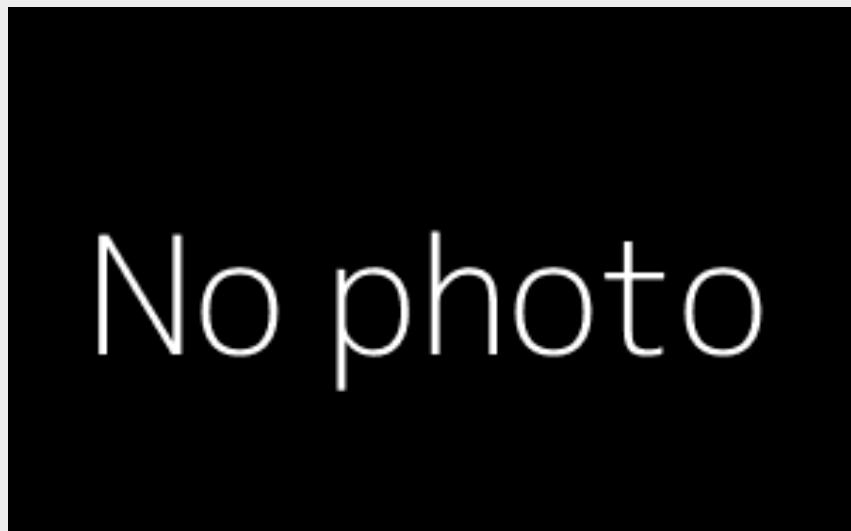


Herbeumont : L'Antrogne



Infos pratiques

Pratique : Pédestre

Durée : 2 h

Longueur : 9.3 km

Dénivelé positif : 278 m

Difficulté : Moyen

Type : Boucle

Itinéraire

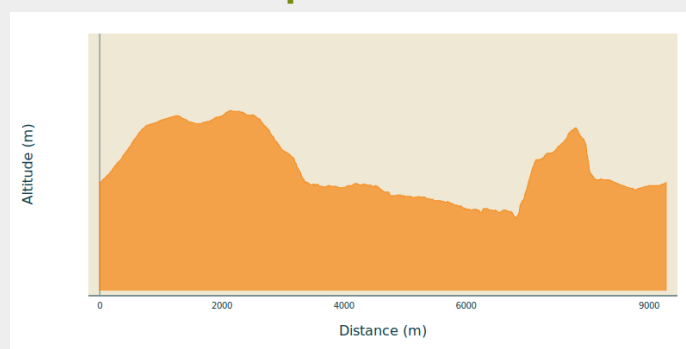
Départ : 6887 - Herbeumont

Arrivée : 6887 - Herbeumont

Balisage : ▲ Triangle rectangle - Bleu

Communes : 1. Herbeumont

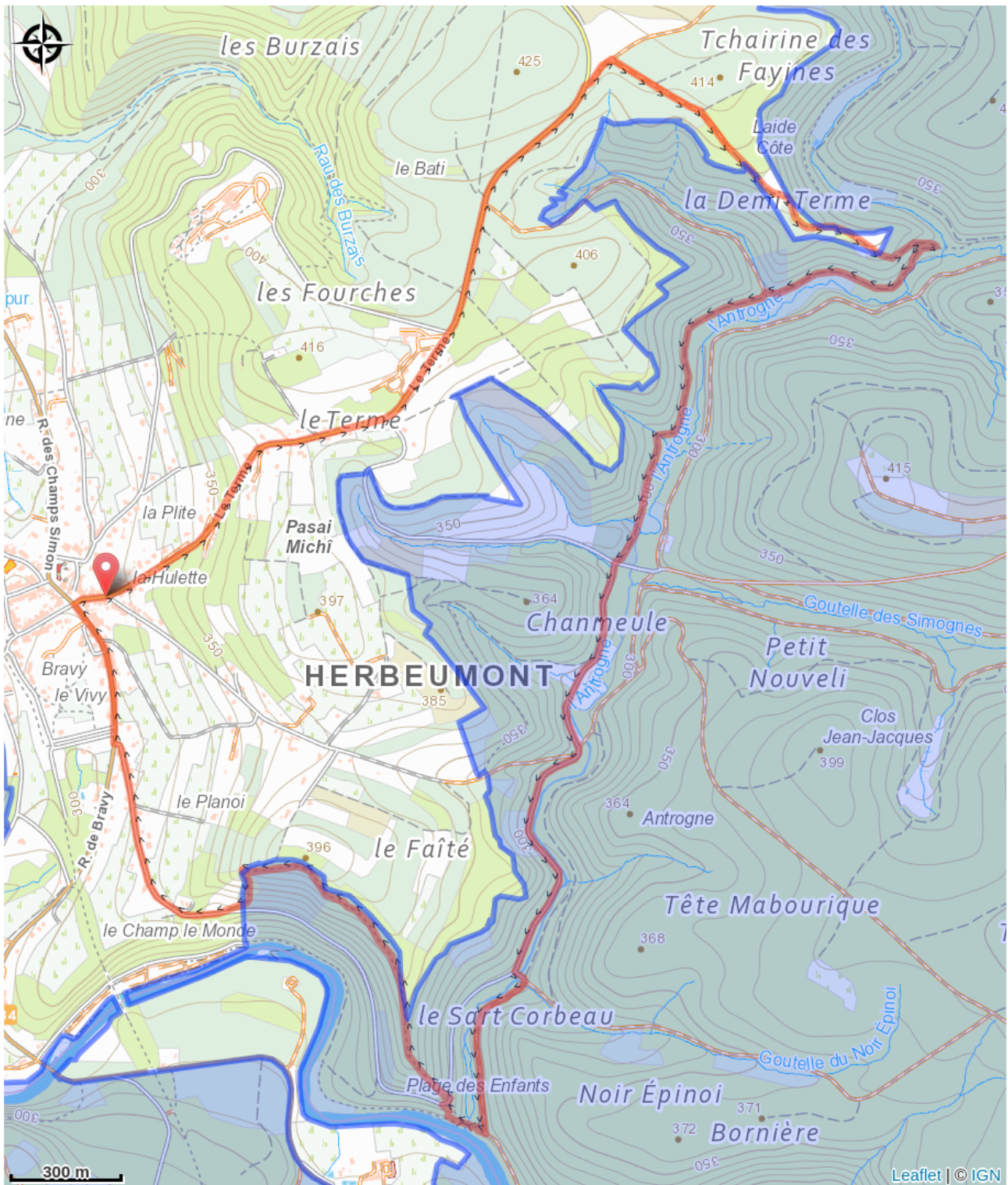
Profil altimétrique



Altitude min 264 m Altitude max 414 m

Le point fort de la randonnée se situe au point le plus bas : l'embouchure de la rivière Antrogne dans la Semois. Beau chemin à travers les forêts de feuillus et quelques points de vues avant d'arriver à la plage.

Sur votre route...



Toutes les informations pratiques

Zones de sensibilité environnementale

Le long de votre itinéraire, vous allez traverser des zones de sensibilité liées à la présence d'une espèce ou d'un milieu particulier. Dans ces zones, un comportement adapté permet de contribuer à leur préservation. Pour plus d'informations détaillées, des fiches spécifiques sont accessibles pour chaque zone.

Bassin de la Semois de Florenville à Auby

Période de sensibilité :

Contact :

[Biodiversité Wallonie](#)



Château d'Herbeumont (Herbeumont)

Période de sensibilité :

Contact :

[Biodiversité Wallonie](#)

Site de grand intérêt biologique

Vallée de l'Antrogne (Herbeumont)

Période de sensibilité :

Contact :

[Biodiversité Wallonie](#)

Site de grand intérêt biologique

Chateau d'Herbeumont

Période de sensibilité :

Contact :

[Biodiversité Wallonie](#)

Réserve naturelle domaniale

Vallee de l'Antrogne et affluents

Période de sensibilité :

Contact :

[Biodiversité Wallonie](#)

Réserve naturelle domaniale

Étangs de Conques (Florenville)

Période de sensibilité :

Contact :

[Biodiversité Wallonie](#)

Site de grand intérêt biologique