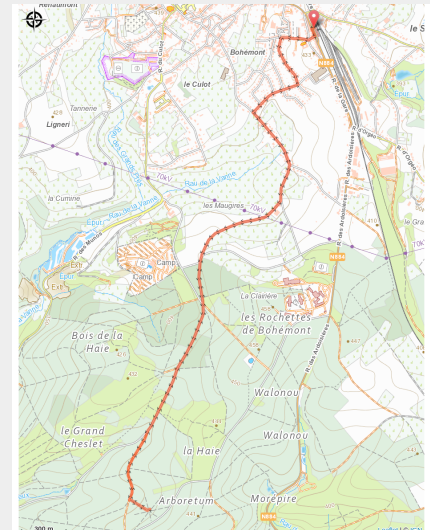


# Gare - Arboretum Aller/Retour



## Infos pratiques

Pratique : Pédestre

Durée : 2 h 30

Longueur : 8.9 km

Dénivelé positif : 161 m

Difficulté : Facile

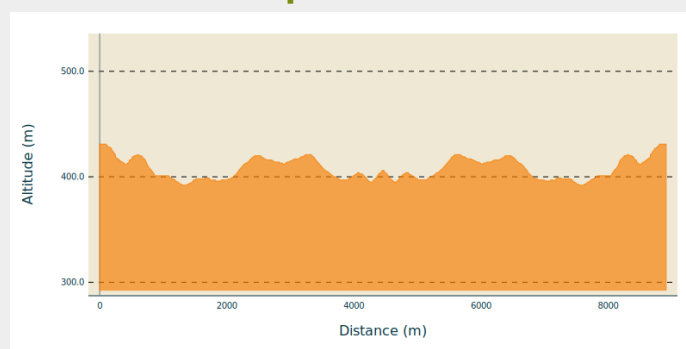
Type : Boucle

Accessibilité : Poussette

# Itinéraire

**Départ** : Rue de la Gare, 6880 - Bertrix  
**Arrivée** : Rue de la Gare, 6880 - Bertrix  
**Balisage** : ■ N1 (Piéton) - Jaune  
**Communes** : 1. Bertrix

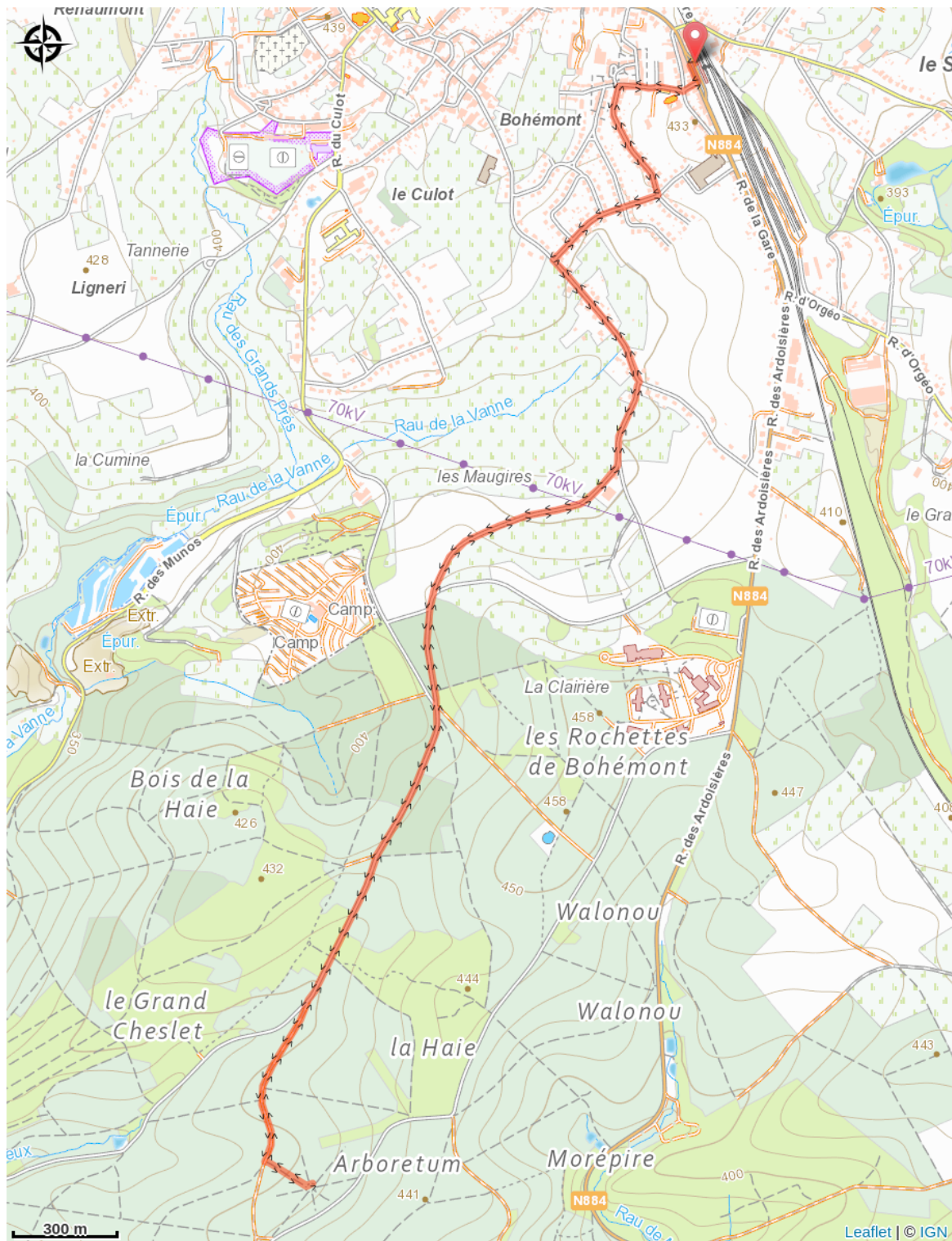
## Profil altimétrique



Altitude min 392 m Altitude max 431 m

Cette balade atypique vous permet de vous rendre depuis la Gare SNCB et TEC vers l'arboretum. En passant par des petites routes asphaltées et beaux chemins empierrés, avec des paysages villageois, agricoles puis forestier.

# Sur votre route...



# Toutes les informations pratiques

## Accessibilité

---

Poussette