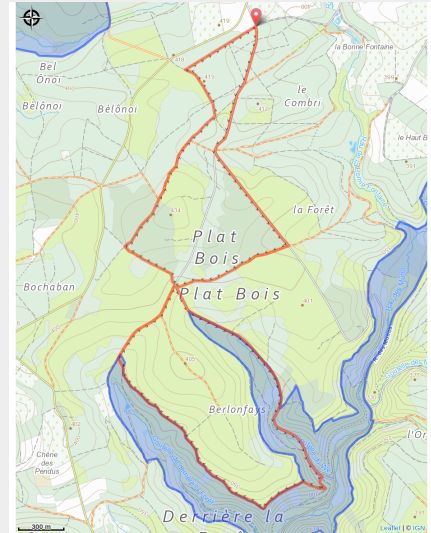


# Cornichai 02



(MTBA)



## Infos pratiques

Pratique : Pédestre

Durée : 2 h 30

Longueur : 9.6 km

Dénivelé positif : 223 m

Difficulté : Moyen

Type : Boucle

# Itinéraire

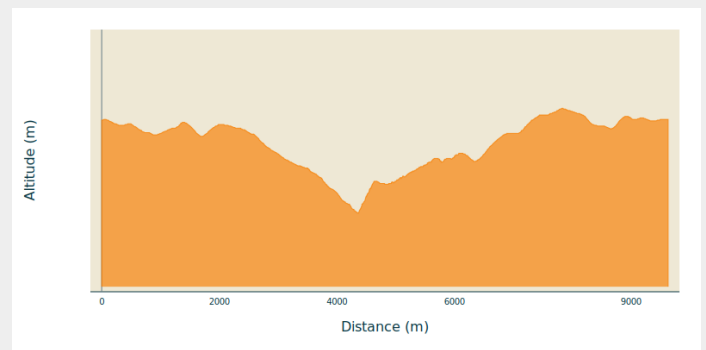
**Départ** : 6880 - Bertrix

**Arrivée** : 6880 - Bertrix

**Balisage** : ■ N1 - Bleu

**Communes** : 1. Bertrix

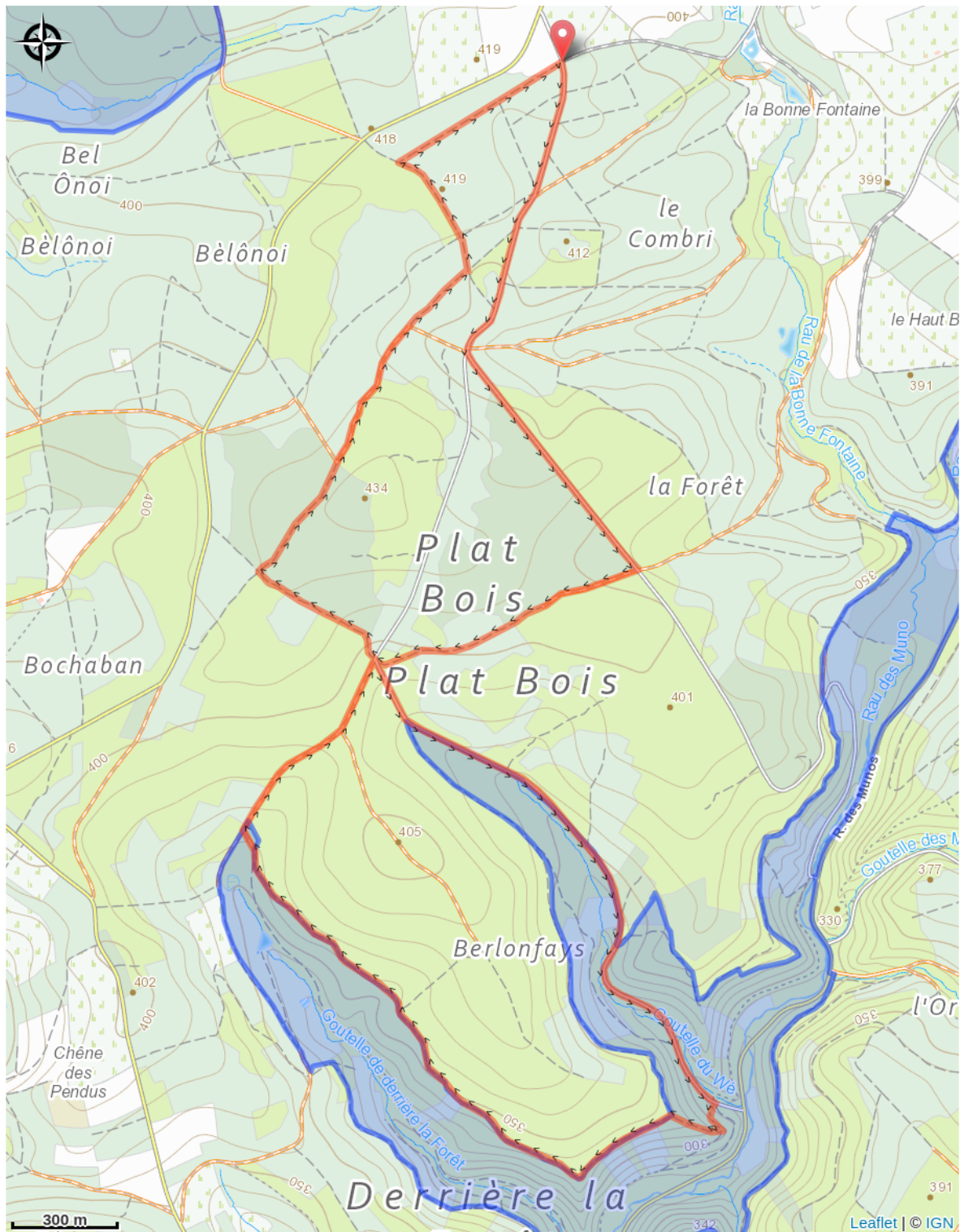
## Profil altimétrique



Altitude min 287 m Altitude max 429 m

Cette balade vous emmène faire le tour d'une bute naturelle qui porte le nom de Berlonfays. La première partie de la promenade est en descente. Vous passerez devant la superbe petite aire de pique-nique dite "de la Goutelle du Wé". Donc, si vous avez un casse-croûte, n'hésitez pas à vous installer sur la table en schiste. En contrebas, une petite grimpette entre les arbres vous emmènera au coeur de ce massif du Berlonfays. Une forêt pure, un petit chemin calme où, avec un peu de chance, vous apercevrez un gibier.

# Sur votre route...



# Toutes les informations pratiques

# Zones de sensibilité environnementale

Le long de votre itinéraire, vous allez traverser des zones de sensibilité liées à la présence d'une espèce ou d'un milieu particulier. Dans ces zones, un comportement adapté permet de contribuer à leur préservation. Pour plus d'informations détaillées, des fiches spécifiques sont accessibles pour chaque zone.

## **Bassin de la Semois de Florenville à Auby**

Période de sensibilité :

Contact :

[Biodiversité Wallonie](#)



### **Goutelle du Wé (Bertrix)**

Période de sensibilité :

Contact :

[Biodiversité Wallonie](#)

Site de grand intérêt biologique

### **Ruisseau de la Bonne Fontaine (Bertrix)**

Période de sensibilité :

Contact :

[Biodiversité Wallonie](#)

Site de grand intérêt biologique

### **Ruisseau des Muno et affluent (Bertrix)**

Période de sensibilité :

Contact :

[Biodiversité Wallonie](#)

Site de grand intérêt biologique