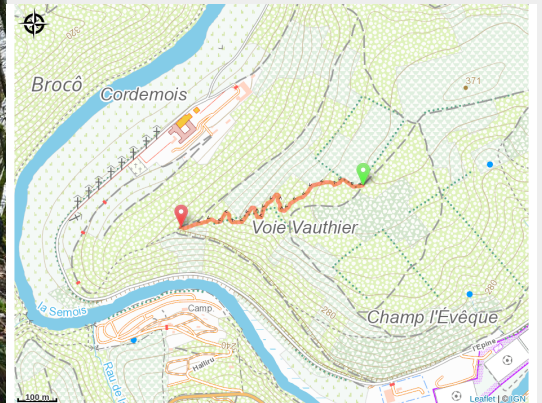


"La Nonnette" : piste de descente VTT à Bouillon



(O Beart Vojo)



Infos pratiques

Pratique : Enduro

Durée : 10 min

Longueur : 0.7 km

Difficulté : Moyen

Type : Linéaire

Itinéraire

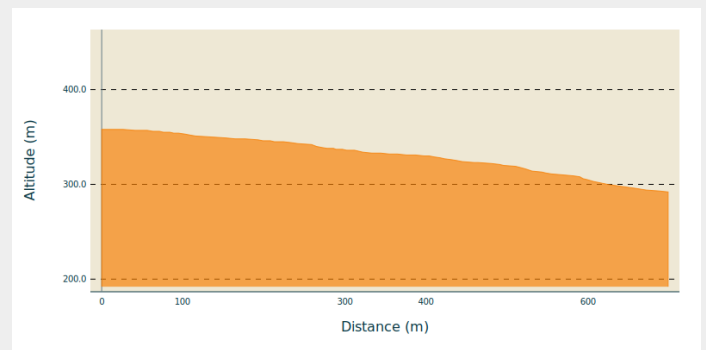
Départ : 6830 - Bouillon

Arrivée : 6830 - Bouillon

Balisage : 🚰 N3-EN (Enduro) - Intermédiaire

Communes : 1. Bouillon

Profil altimétrique



Altitude min 292 m Altitude max 358 m

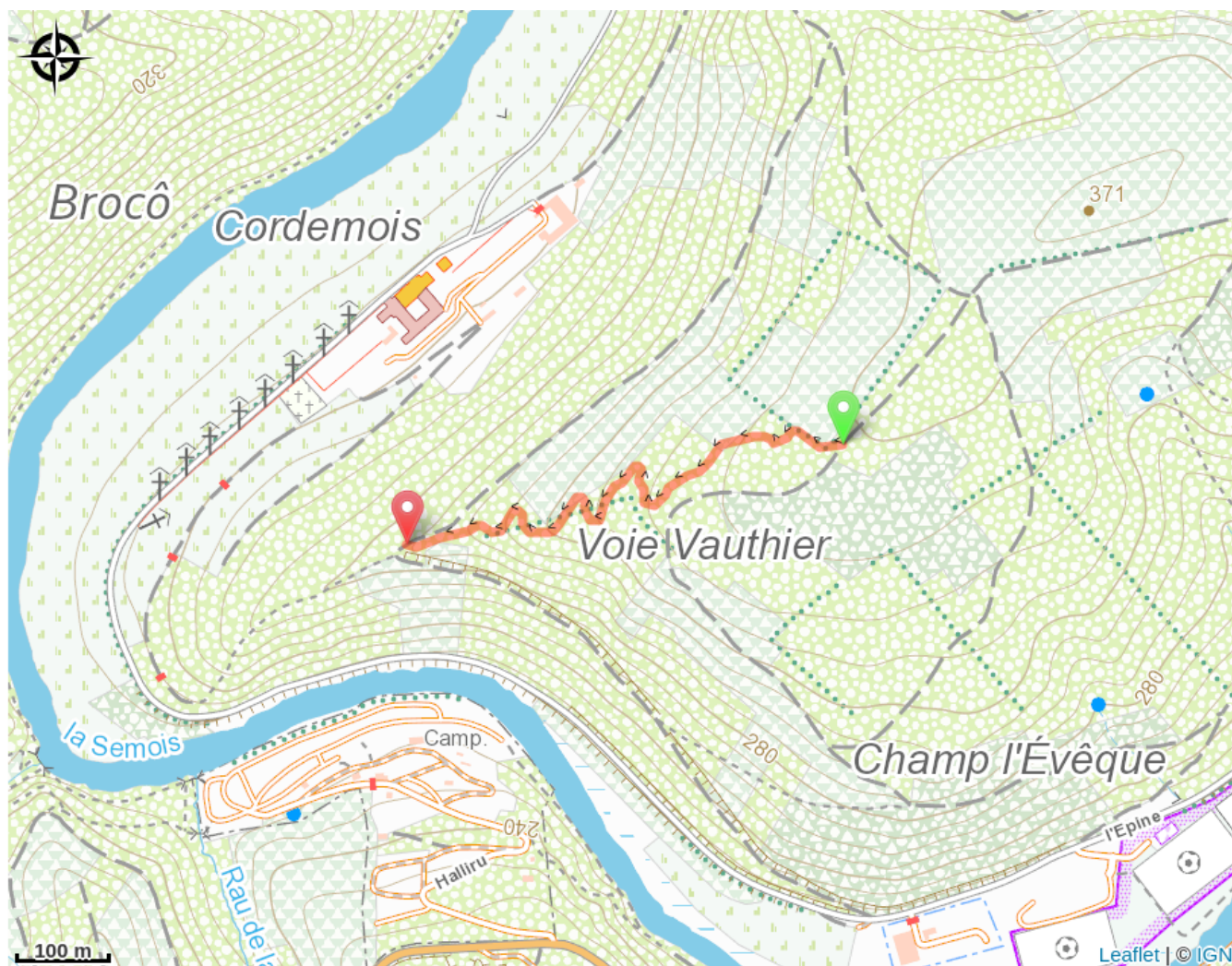
Piste de descente VTT accessible à un public averti ; nécessitant de la technique et un équipement de roulage spécifique.

Difficulté : bleu: facile, intermédiaire.

La trace de la « Nonnette » parcourt 700 m de descente à travers le massif forestier de la Côte à l'Aise, à Bouillon. Ce massif forestier est situé à l'arrière de l'abbaye et du pont de Cordemois, à deux pas du centre-ville de Bouillon. Il est constitué de peuplements de feuillus et de résineux.

La pente moyenne de cette trace pour VTT enduro est de - 9,1 % avec un dénivelé de 70 m.

Sur votre route...



Toutes les informations pratiques