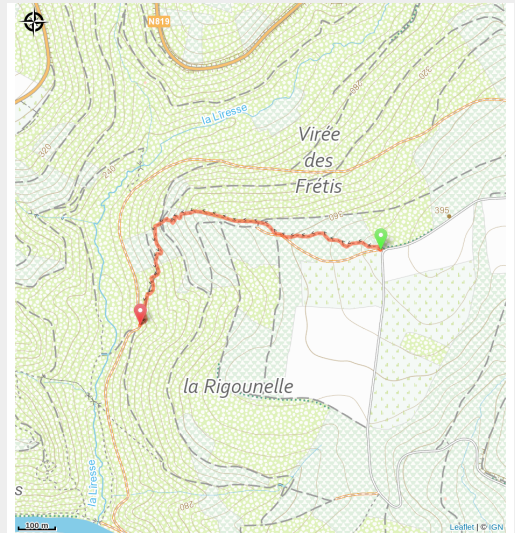


# "La Vosgienne" : piste de descente VTT à Ucimont



(O Beart Vojo)



## Infos pratiques

---

Pratique : Enduro

---

Durée : 10 min

---

Longueur : 1.1 km

---

Difficulté : Expert

---

Type : Linéaire

# Itinéraire

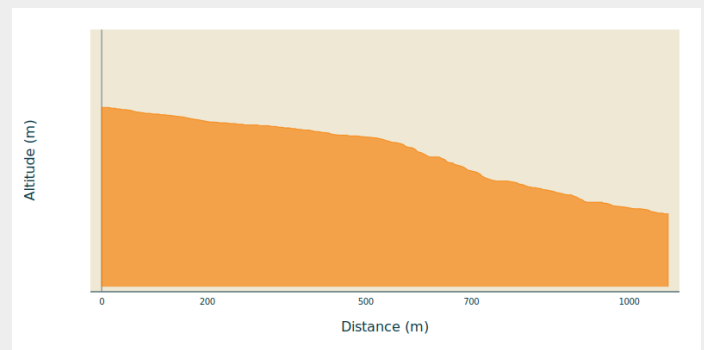
**Départ** : Chemin des Foutraits, 6833 - Ucimont

**Arrivée** : Chemin des Foutraits, 6833 - Ucimont

**Balisage** : 🚰 N3-EN (Enduro) - Expert

**Communes** : 1. Bouillon

## Profil altimétrique



Altitude min 238 m Altitude max 384 m

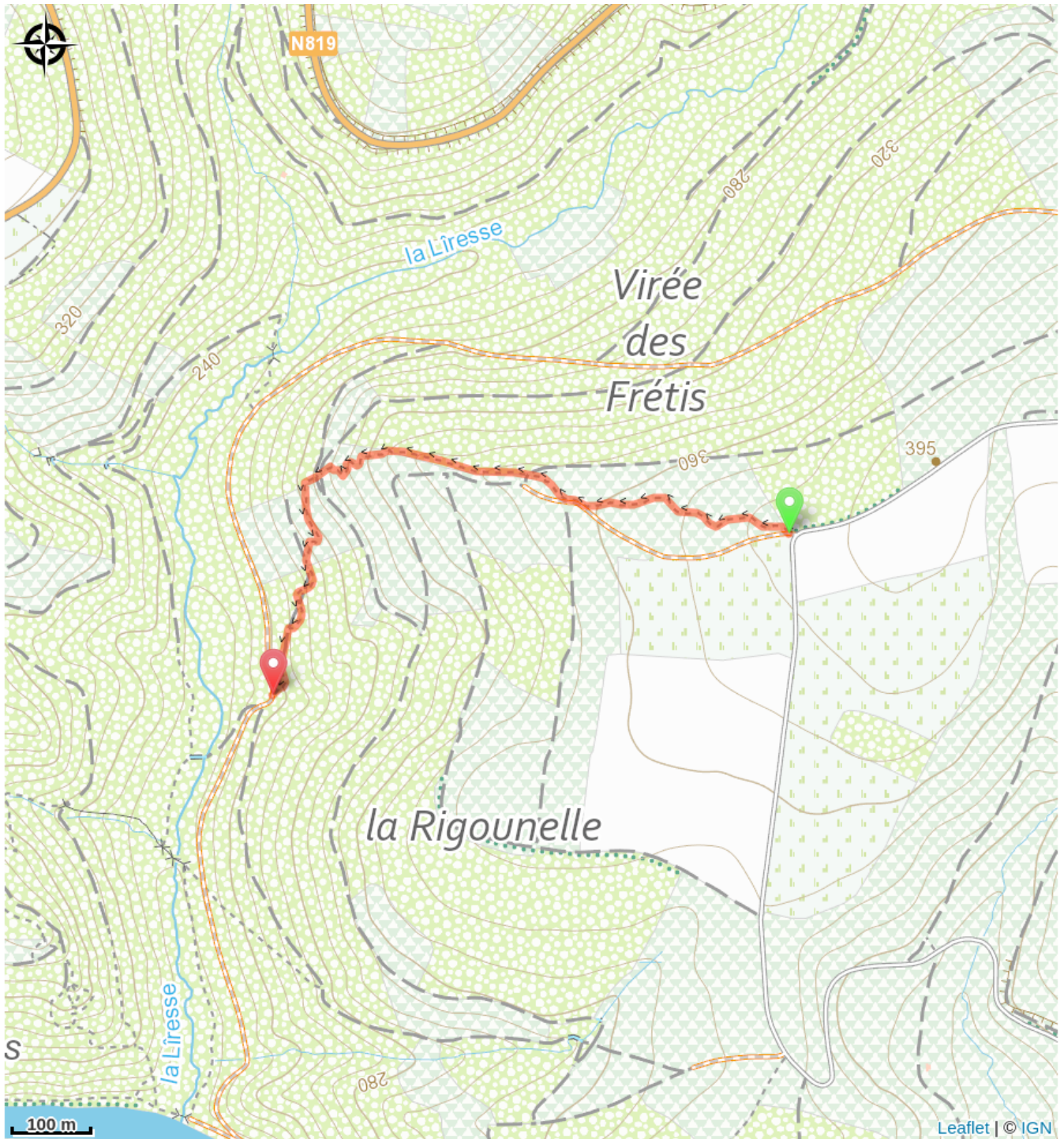
Piste de descente VTT accessible à un public averti; nécessitant de la technique et un équipement de roulage spécifique.

Difficulté: noir, niveau expert.

La trace de la "Vosgienne" parcourt 1200m de descente pour VTT enduro dans le massif forestier de la Virée des Frétis et la vallée de la Liresse.

Sentier forestier de terre, traversant principalement des peuplements de résineux, avec de magnifiques fonds de vallées.

# Sur votre route...



# Toutes les informations pratiques