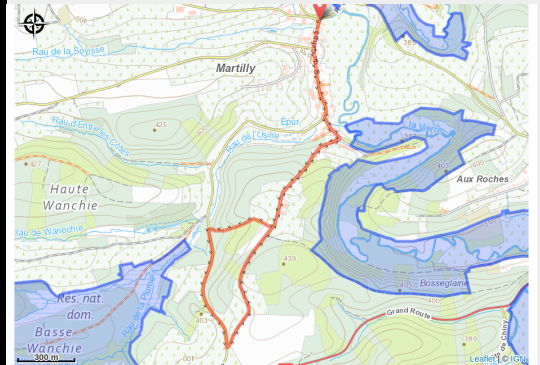


# Martilly : Le Petit tour de Martilly



No photo



## Infos pratiques

Pratique : Pédestre

Durée : 1 h

Longueur : 4.5 km

Dénivelé positif : 133 m

Difficulté : Facile

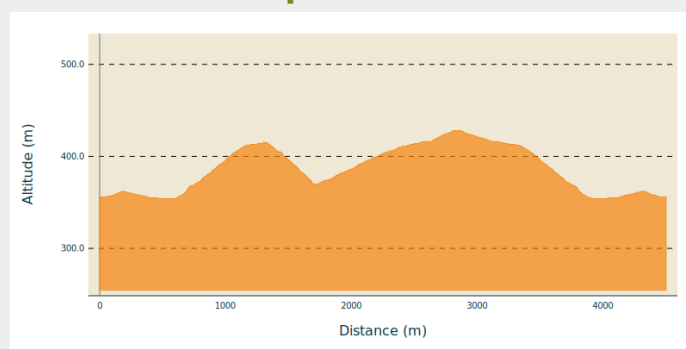
Type : Boucle

Accessibilité : Poussette

# Itinéraire

**Départ** : Rue du Centre, 6887 - Martilly  
**Arrivée** : Rue du Centre, 6887 - Martilly  
**Balisage** : ■ N1 (Piéton) - Vert  
**Communes** : 1. Herbeumont

## Profil altimétrique

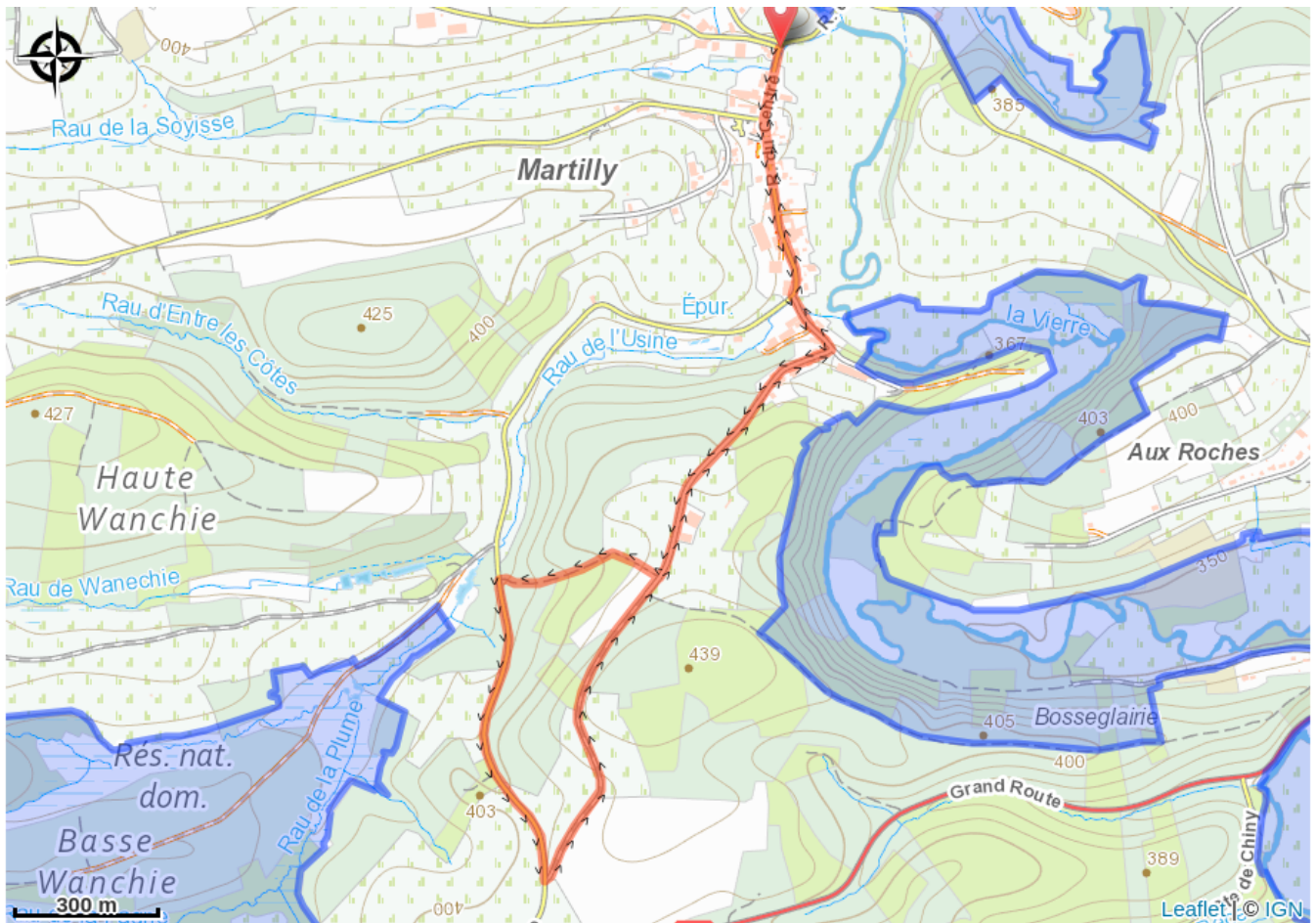


Altitude min 354 m Altitude max 428 m

Cette petite balade familiale facile, accessible aux poussettes type sport, emmène le visiteur à la découverte du village typique de Martilly avec son patrimoine historique : Maison Casaquy, Eglise, Chapelle. et de la campagne environnante.

Elle offre de jolies vues sur la campagne et le village de Martilly, entouré du ruisseau de la Vierre.

# Sur votre route...



# Toutes les informations pratiques

## Accessibilité

---

Poussette

# Zones de sensibilité environnementale

Le long de votre itinéraire, vous allez traverser des zones de sensibilité liées à la présence d'une espèce ou d'un milieu particulier. Dans ces zones, un comportement adapté permet de contribuer à leur préservation. Pour plus d'informations détaillées, des fiches spécifiques sont accessibles pour chaque zone.

## Haute-Vierre

Période de sensibilité :

Contact :

[Biodiversité Wallonie](#)



## Basse-Vierre

Période de sensibilité :

Contact :

[Biodiversité Wallonie](#)

