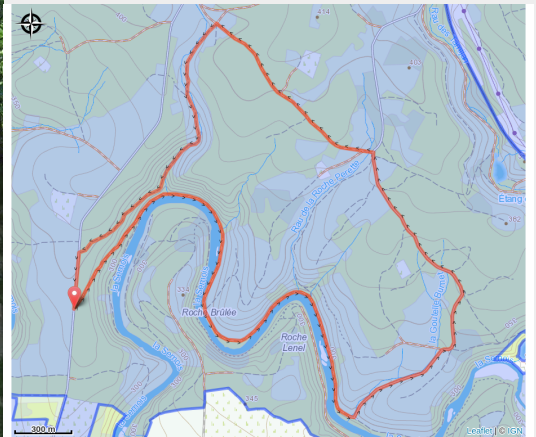


Roche Perette



(Michel Laurent/La Lorraine Gaumaise)



Infos pratiques

Pratique : Pédestre

Longueur : 8.3 km

Dénivelé positif : 198 m

Difficulté : Difficile

Type : Boucle

Itinéraire

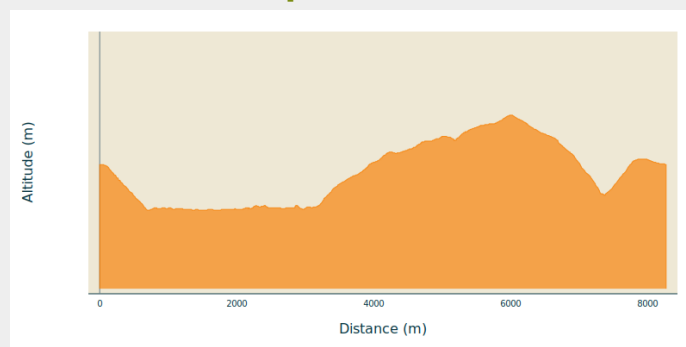
Départ : 6824 - Chassepierre

Arrivée : 6824 - Chassepierre

Balisage : ■ N1 (Piéton) - Rouge

Communes : 1. Florenville

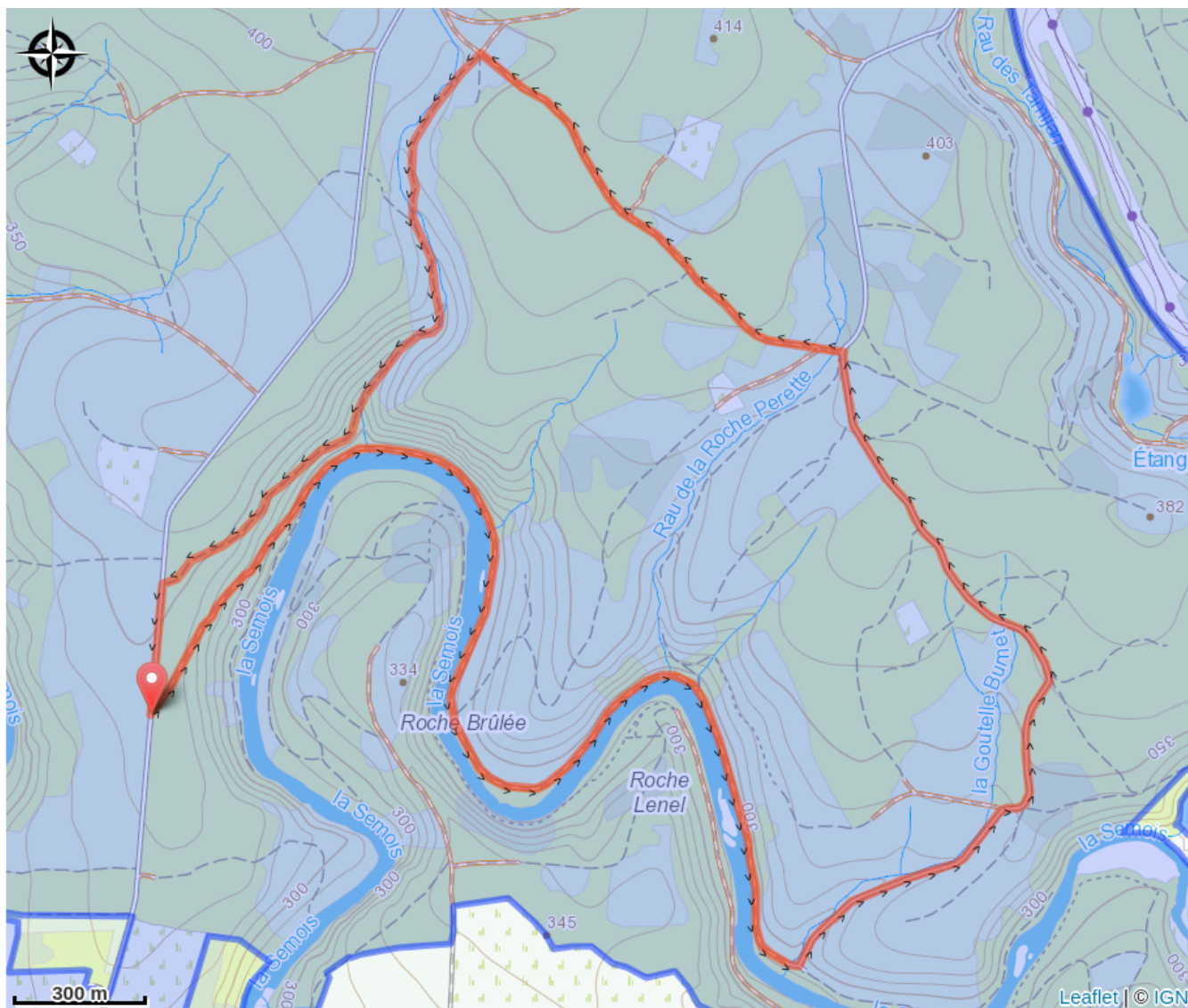
Profil altimétrique



Altitude min 288 m Altitude max 409 m

Une immersion totale le long de la Semois, à travers de superbes sentiers forestiers dans un cadre naturel d'exception.

Sur votre route...



Toutes les informations pratiques

Zones de sensibilité environnementale

Le long de votre itinéraire, vous allez traverser des zones de sensibilité liées à la présence d'une espèce ou d'un milieu particulier. Dans ces zones, un comportement adapté permet de contribuer à leur préservation. Pour plus d'informations détaillées, des fiches spécifiques sont accessibles pour chaque zone.

Bassin de la Semois de Florenville à Auby

Période de sensibilité :

Contact :

[Biodiversité Wallonie](#)

