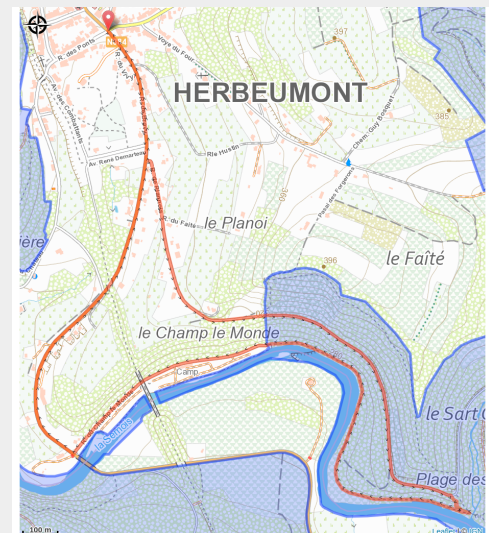


Herbeumont : La Vanne de Conques



Infos pratiques

Pratique : Pédestre

Durée : 1 h 30

Longueur : 5.4 km

Dénivelé positif : 89 m

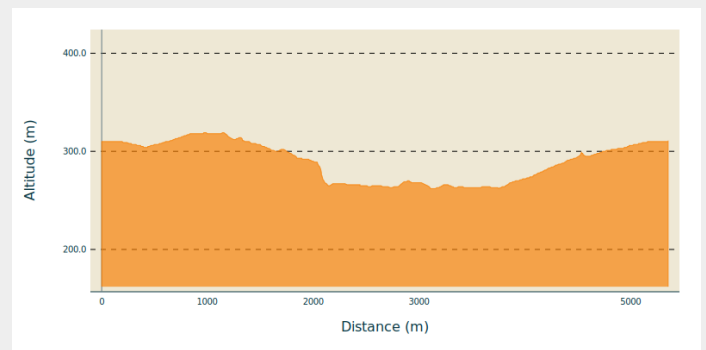
Difficulté : Moyen

Type : Boucle

Itinéraire

Départ : 6887 - Herbeumont
Arrivée : 6887 - Herbeumont
Balisage : ■ N1 - Rouge
Communes : 1. Herbeumont

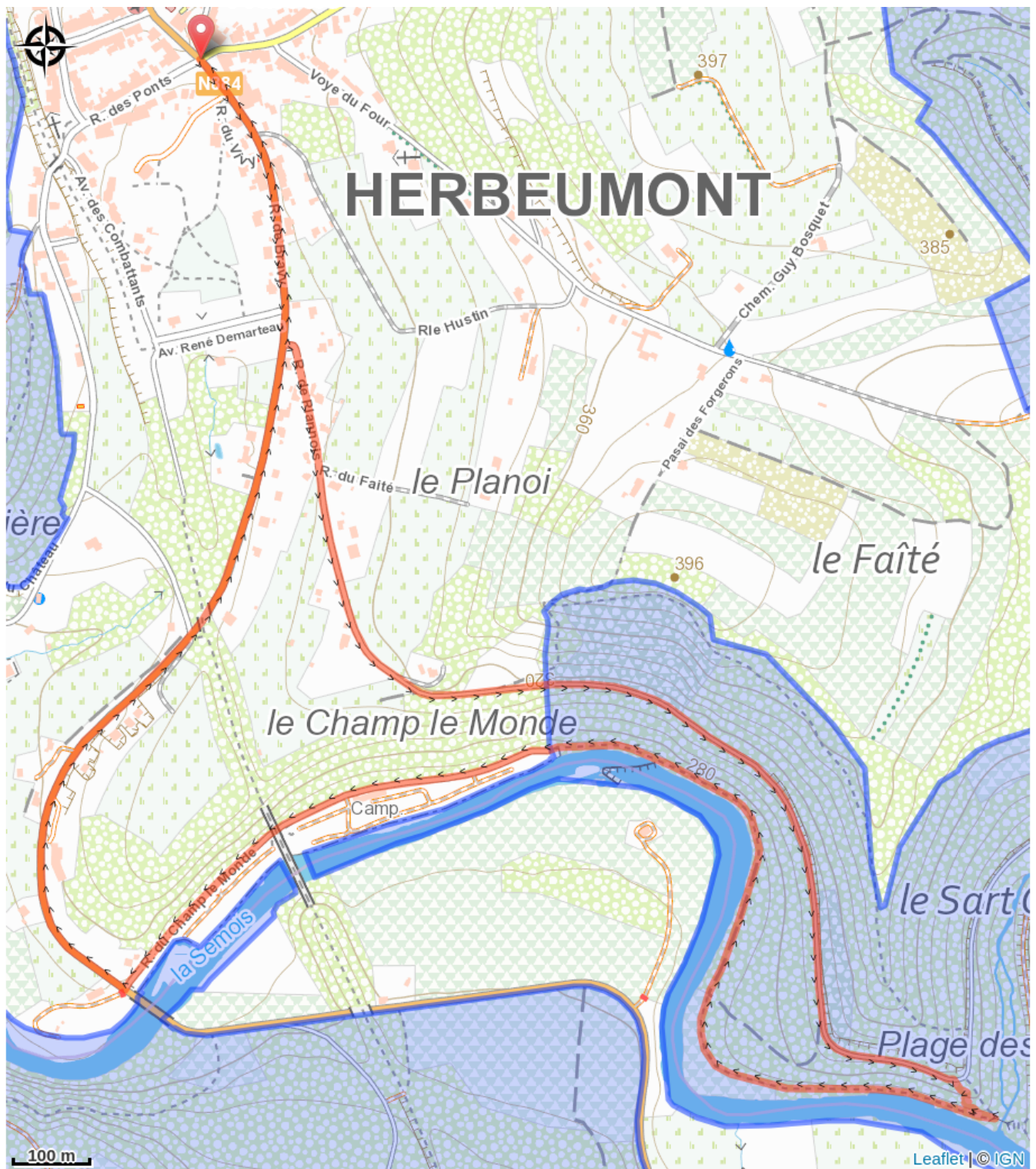
Profil altimétrique



Altitude min 262 m Altitude max 319 m

Cette promenade offre de nombreux points de vue sur la Semois, le Prieuré de Conques et le viaduc d'Herbeumont. Le parcours se déroule en grande partie sur des routes asphaltées, à l'exception de la partie située près de la rivière. C'est là qu'il devient un peu plus aventureux. Le chemin de retour au village suit la N884 sur environ 1 km (déconseillé avec des enfants).

Sur votre route...



Toutes les informations pratiques

Zones de sensibilité environnementale

Le long de votre itinéraire, vous allez traverser des zones de sensibilité liées à la présence d'une espèce ou d'un milieu particulier. Dans ces zones, un comportement adapté permet de contribuer à leur préservation. Pour plus d'informations détaillées, des fiches spécifiques sont accessibles pour chaque zone.

Bassin de la Semois de Florenville à Auby

Période de sensibilité :

Contact :

[Biodiversité Wallonie](#)



Château d'Herbeumont (Herbeumont)

Période de sensibilité :

Contact :

[Biodiversité Wallonie](#)

Site de grand intérêt biologique

Méandre du Tombeau du Chevalier (Herbeumont)

Période de sensibilité :

Contact :

[Biodiversité Wallonie](#)

Site de grand intérêt biologique

Chateau d'Herbeumont

Période de sensibilité :

Contact :

[Biodiversité Wallonie](#)

Réserve naturelle domaniale

Etangs de Conques (Florenville)

Période de sensibilité :

Contact :

[Biodiversité Wallonie](#)

