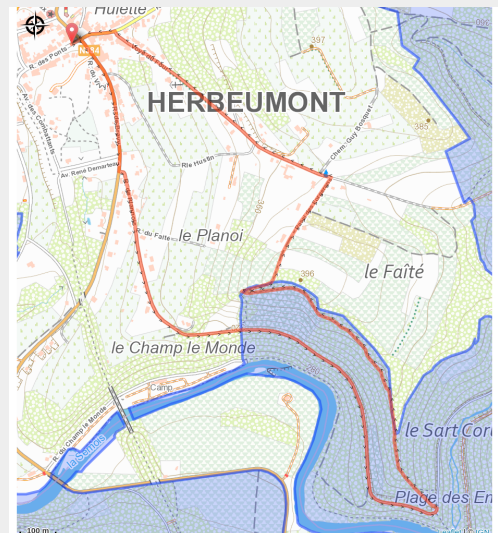


Herbeumont : Le Faité



Infos pratiques

Pratique : Pédestre

Durée : 1 h 45

Longueur : 4.5 km

Dénivelé positif : 139 m

Difficulté : Facile

Type : Boucle

Itinéraire

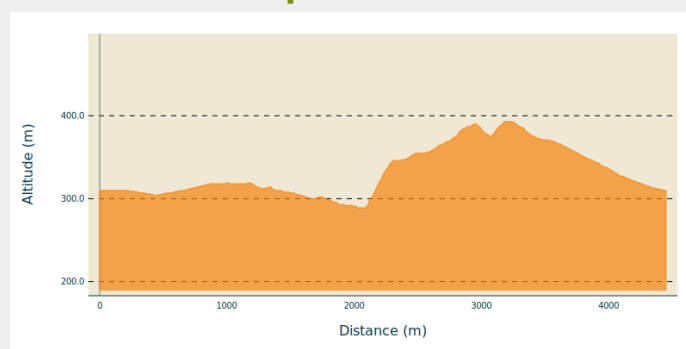
Départ : 6887 - Herbeumont

Arrivée : 6887 - Herbeumont

Balisage :  Losange - Jaune

Communes : 1. Herbeumont

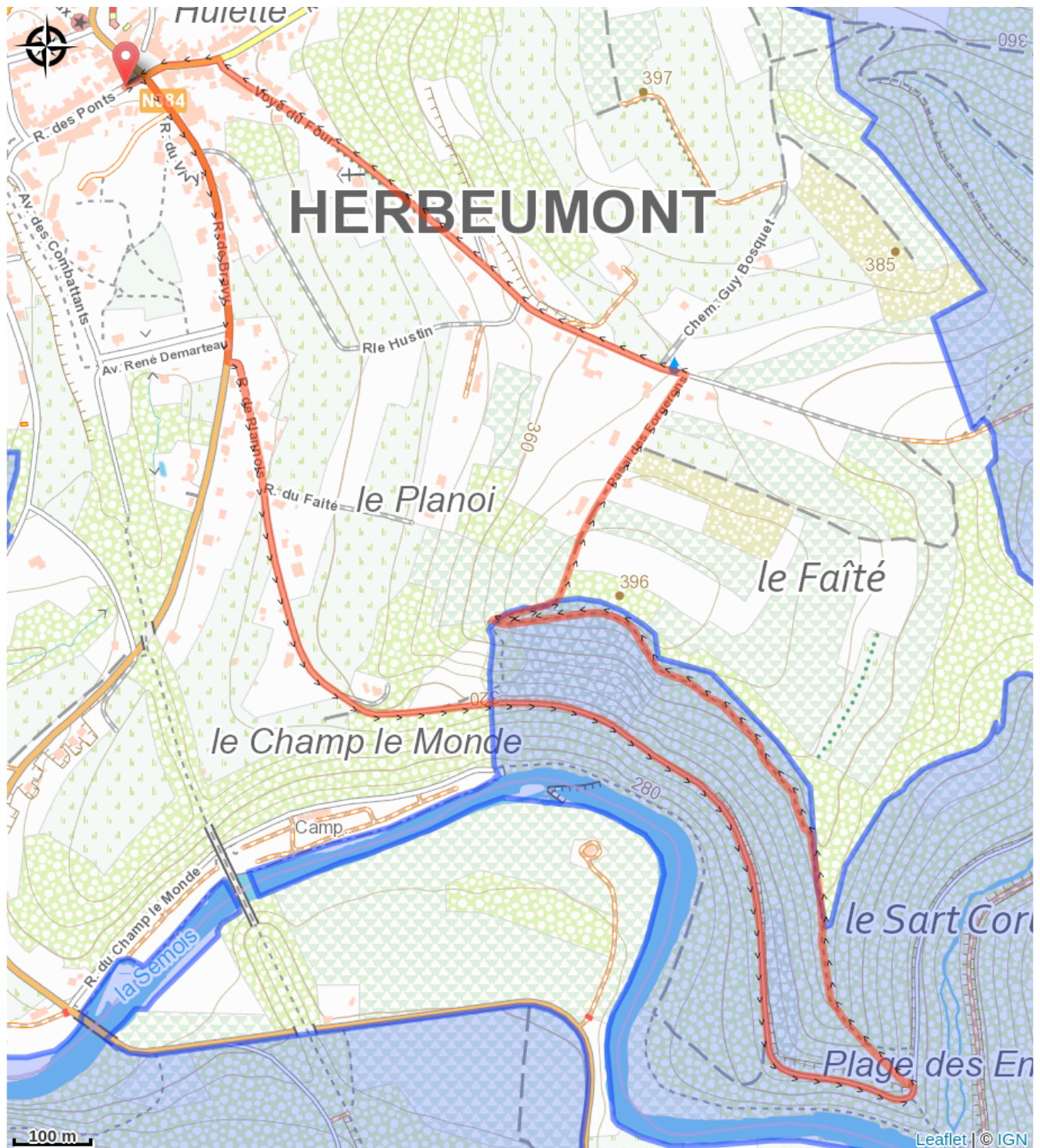
Profil altimétrique



Altitude min 289 m Altitude max 393 m

Aventurez-vous sur cette belle promenade, au début très facile, puis plus aventureuse. Vous touchez les belles roches de notre patrimoine et les magnifiques points de vue sur la Semois et le Prieuré de Conques.

Sur votre route...



Toutes les informations pratiques

Zones de sensibilité environnementale

Le long de votre itinéraire, vous allez traverser des zones de sensibilité liées à la présence d'une espèce ou d'un milieu particulier. Dans ces zones, un comportement adapté permet de contribuer à leur préservation. Pour plus d'informations détaillées, des fiches spécifiques sont accessibles pour chaque zone.

Bassin de la Semois de Florenville à Auby

Période de sensibilité :

Contact :

[Biodiversité Wallonie](#)



Château d'Herbeumont (Herbeumont)

Période de sensibilité :

Contact :

[Biodiversité Wallonie](#)

Site de grand intérêt biologique

Chateau d'Herbeumont

Période de sensibilité :

Contact :

[Biodiversité Wallonie](#)

Réserve naturelle domaniale

Etangs de Conques (Florenville)

Période de sensibilité :

Contact :

[Biodiversité Wallonie](#)

Site de grand intérêt biologique