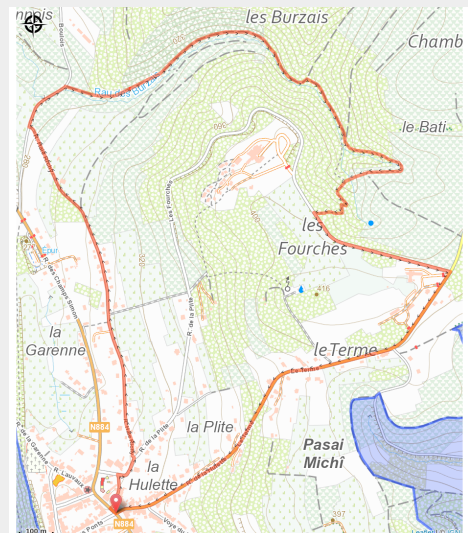


# Herbeumont : Le Burzais



## Infos pratiques

---

Pratique : Pédestre

---

Durée : 2 h

---

Longueur : 5.2 km

---

Dénivelé positif : 152 m

---

Difficulté : Moyen

---

Type : Boucle

---

Accessibilité : PMR, Poussette

# Itinéraire

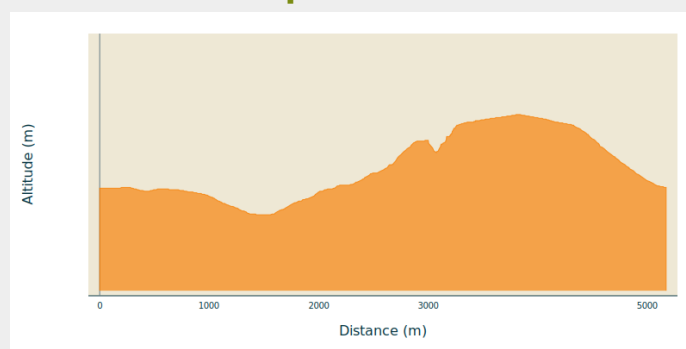
**Départ** : 6887 - Herbeumont

**Arrivée** : 6887 - Herbeumont

**Balisage** : ◆ Piéton - Losange - Vert

**Communes** : 1. Herbeumont

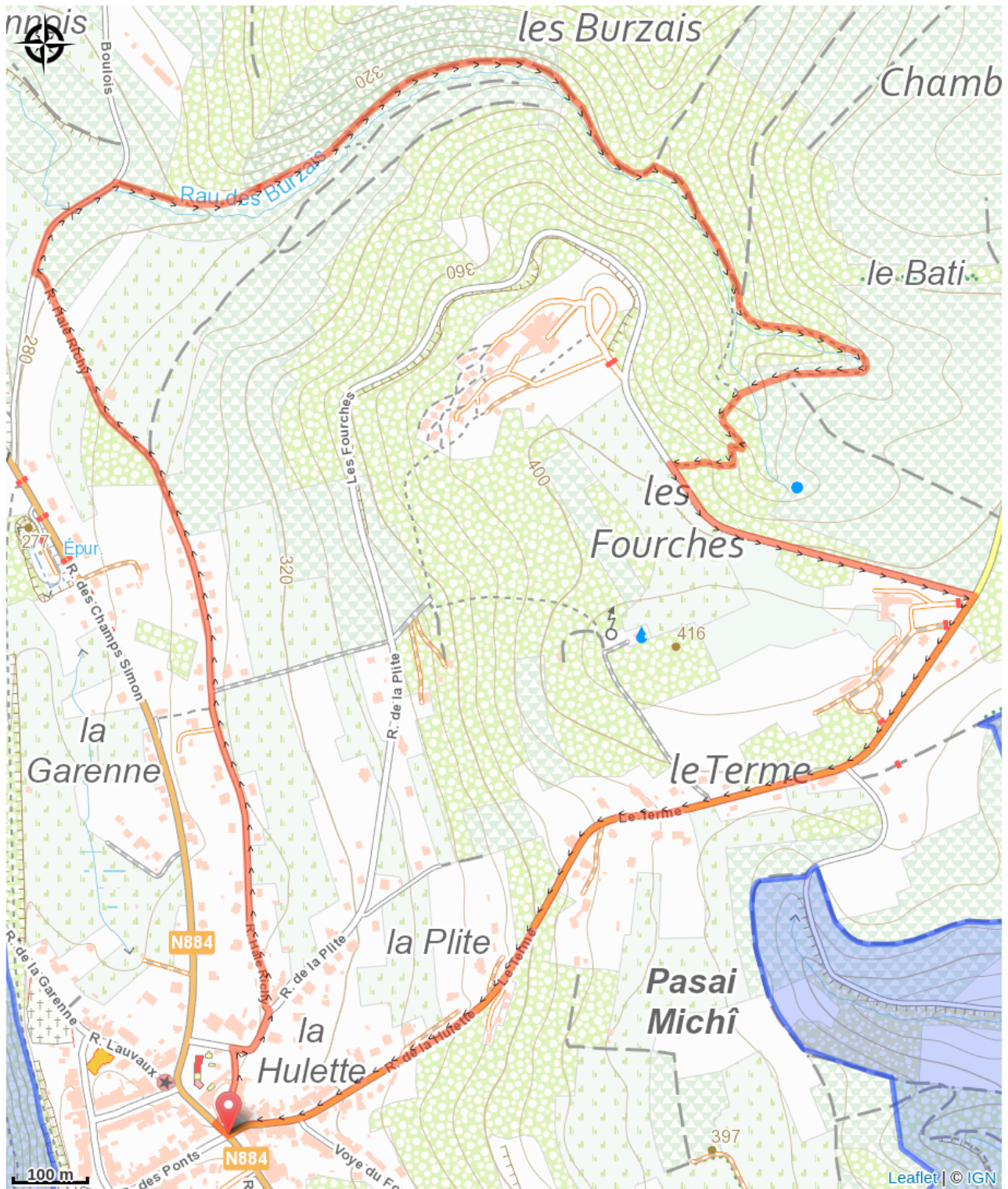
## Profil altimétrique



Altitude min 275 m Altitude max 407 m

Petite balade agréable dans les environs immédiats d'Herbeumont. Après avoir quitté le village, la promenade s'élève progressivement, longeant brièvement le ruisseau Les Burzais avant d'arriver sur les hauteurs d'Herbeumont. Sur le chemin du retour, on a une vue étendue sur le centre du village avec le château à gauche au sommet de la colline.

# Sur votre route...



# Toutes les informations pratiques

## Accessibilité

---



PMR Poussette

# Zones de sensibilité environnementale

Le long de votre itinéraire, vous allez traverser des zones de sensibilité liées à la présence d'une espèce ou d'un milieu particulier. Dans ces zones, un comportement adapté permet de contribuer à leur préservation. Pour plus d'informations détaillées, des fiches spécifiques sont accessibles pour chaque zone.

## **Bassin de la Semois de Florenville à Auby**

Période de sensibilité :

Contact :

[Biodiversité Wallonie](#)

