
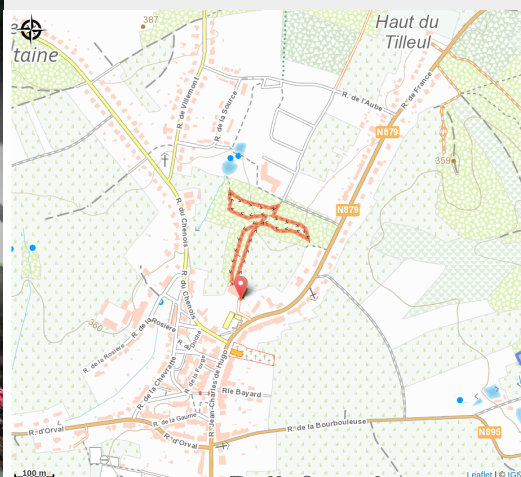


# Sentier de l'arbre sacré



(Audrey Depienne)



## Infos pratiques

Pratique : Pédestre

Longueur : 1.1 km

Dénivelé positif : 12 m

Difficulté : Facile

Type : Boucle

Accessibilité : PMR, Poussette

# Itinéraire

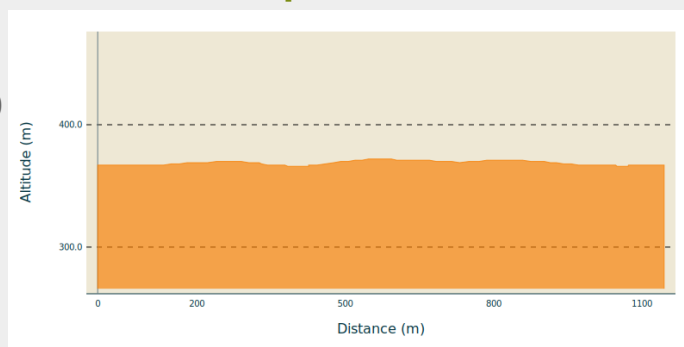
**Départ** : Rue Jean-Charles de Hugo, 6730  
- Bellefontaine

**Arrivée** : Rue Jean-Charles de Hugo, 6730  
- Bellefontaine

**Balisage** : ■ N1 (Piéton) - Vert

**Communes** : 1. Tintigny

## Profil altimétrique



Altitude min 366 m Altitude max 372 m

**Coordonnées GPS** : [49°40'00.0"N 5°29'50.0"E](#) - au départ du parking de la salle multisports de Bellefontaine, situé rue Jean-Charles de Hugo.

**Distance** : 1,1 km. **Gratuit**. **Difficulté** : facile. **Accessible en poussette et en partie pour les personnes à mobilité réduite**. **Chiens en laisse admis**.

Découvrez ce sentier pédagogique de 1,1 km, situé au départ du complexe sportif de Bellefontaine. Accessible gratuitement toute l'année, ce parcours vous invite à explorer l'univers des arbres de Gaume.

Laissez-vous séduire par la diversité des écorces et des formes, et observez les couleurs variées des arbres. Une cabane nichée au cœur de la nature vous attend pour une pause enchantée. Pour les plus curieux, essayez de deviner l'âge des arbres en comptant leurs anneaux.

Le sentier est accessible en poussette et partiellement aménagé pour les personnes à mobilité réduite. Les chiens en laisse sont les bienvenus.

[Plus d'informations ici !](#)



# Toutes les informations pratiques

## Accessibilité

---



PMR Poussette