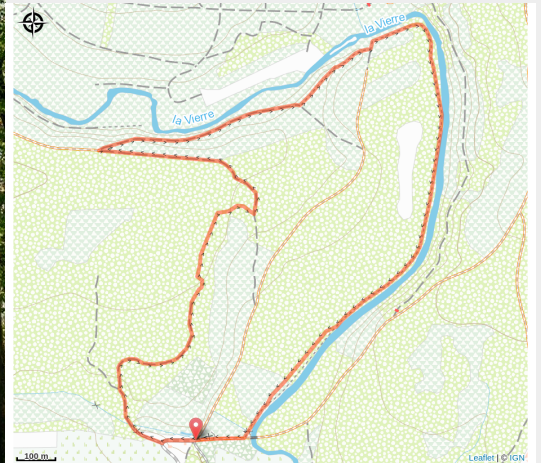


# Sentier des Maquis



(Les Explorateurs du Monde)



## Infos pratiques

Pratique : Pédestre

Longueur : 4.1 km

Dénivelé positif : 66 m

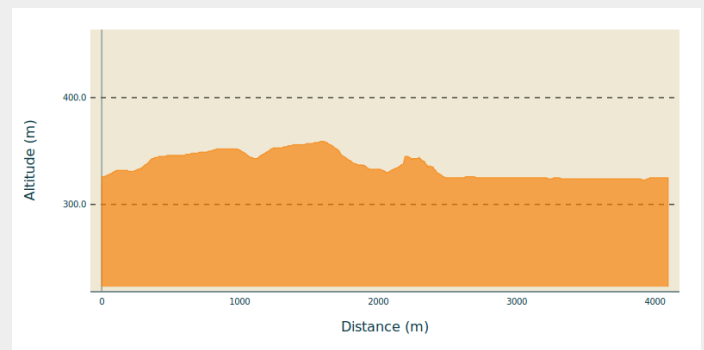
Difficulté : Facile

Type : Boucle

# Itinéraire

**Départ** : 6810 - Moyen  
**Arrivée** : 6810 - Moyen  
**Balisage** : ■ N1 - Vert  
**Communes** : 1. Chiny

## Profil altimétrique

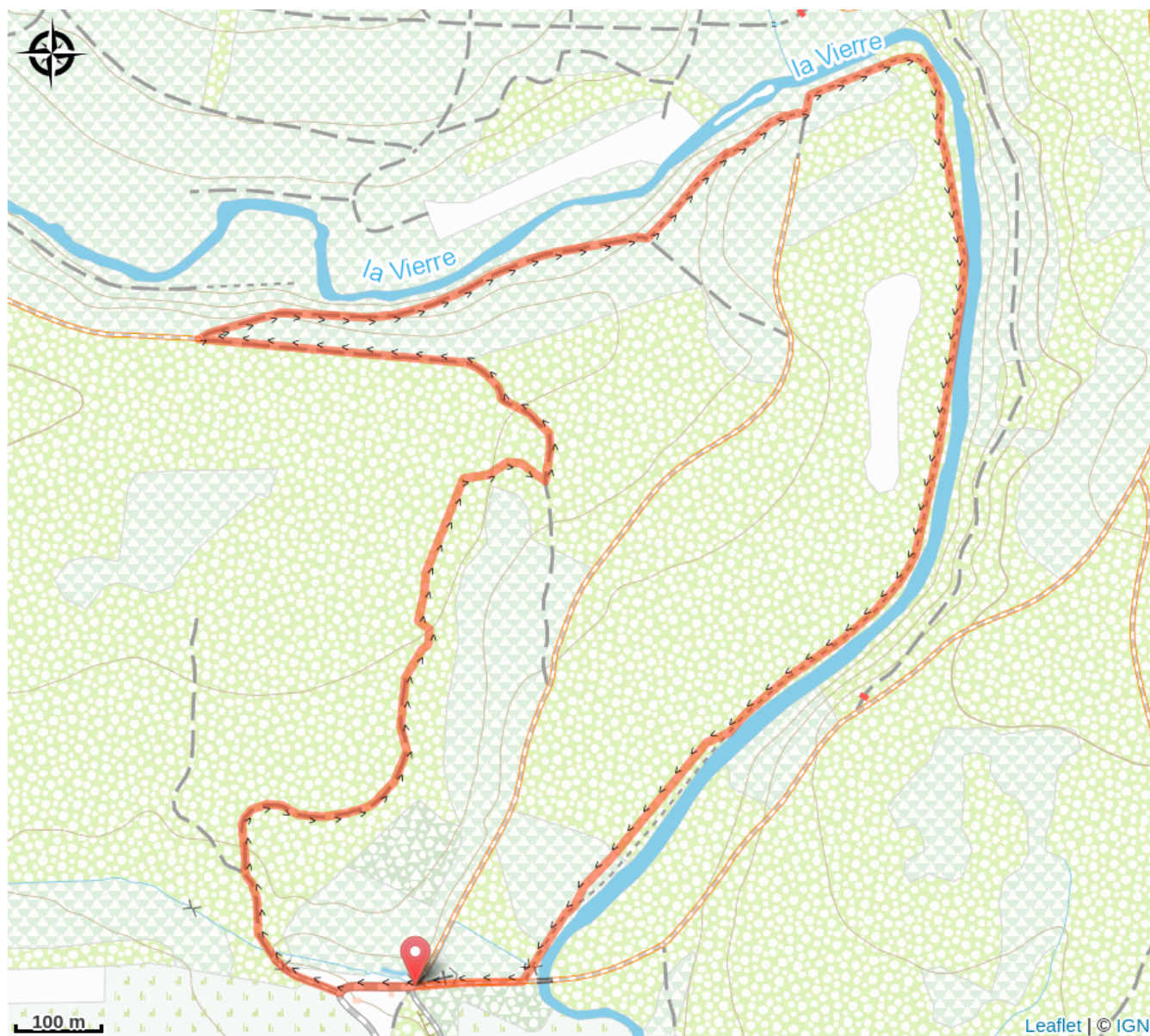


Altitude min 323 m Altitude max 359 m

Au départ de l'aire de loisirs de la Rochette dit "Au pont de fer", le sentier des maquis, en souvenir des maquisards qui se cachèrent dans ces bois durant la 2<sup>ème</sup> guerre mondiale, vous amènera à travers ces bois vers un éperon rocheux surplombant la Vierre. Après avoir rejoint la Vierre en contre-bas, vous la suivrez pour retourner à votre point de départ.

Sauf en période de crue, vous aurez également la possibilité de retourner au "pont de fer" par l'autre rive de la Vierre en traversant celle-ci via un aménagement de pas japonais.

# Sur votre route...



# Toutes les informations pratiques

# Zones de sensibilité environnementale

Le long de votre itinéraire, vous allez traverser des zones de sensibilité liées à la présence d'une espèce ou d'un milieu particulier. Dans ces zones, un comportement adapté permet de contribuer à leur préservation. Pour plus d'informations détaillées, des fiches spécifiques sont accessibles pour chaque zone.

## **Bassin de la Semois de Jamoigne à Chiny**

Période de sensibilité :

Contact :

[Biodiversité Wallonie](#)



### **Basse-Vierre**

Période de sensibilité :

Contact :

[Biodiversité Wallonie](#)



### **Forêt alluviale de la Chapelle du Maquis (Chiny)**

Période de sensibilité :

Contact :

[Biodiversité Wallonie](#)

Site de grand intérêt biologique

## **Les Croisettes de Suxy (Chiny)**

Période de sensibilité :

Contact :

[Biodiversité Wallonie](#)

Site de grand intérêt biologique

## **Aisances de Moyen**

Période de sensibilité :

Contact :

[Biodiversité Wallonie](#)

Réserve naturelle domaniale