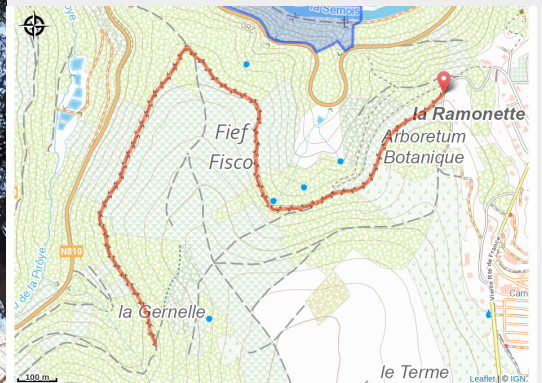


Sentier becasine BOUILLON n°1 l'Arboretum



(MTPBA)



Infos pratiques

Pratique : Pédestre

Longueur : 4.2 km

Dénivelé positif : 44 m

Type : Boucle

Accessibilité : PMR

Itinéraire

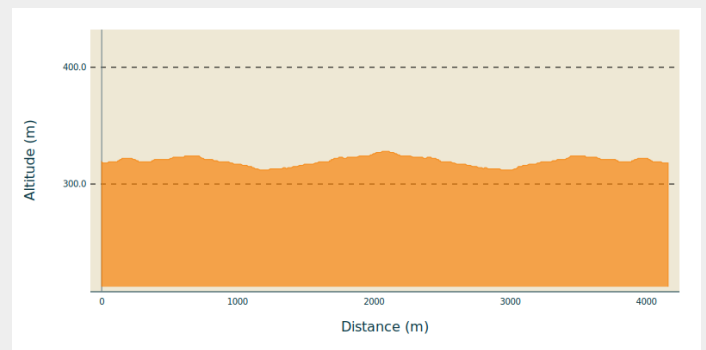
Départ : 6830 - Bouillon

Arrivée : 6830 - Bouillon

Balisage : Aucune signalétique

Communes : 1. Bouillon

Profil altimétrique



Altitude min 312 m Altitude max 328 m

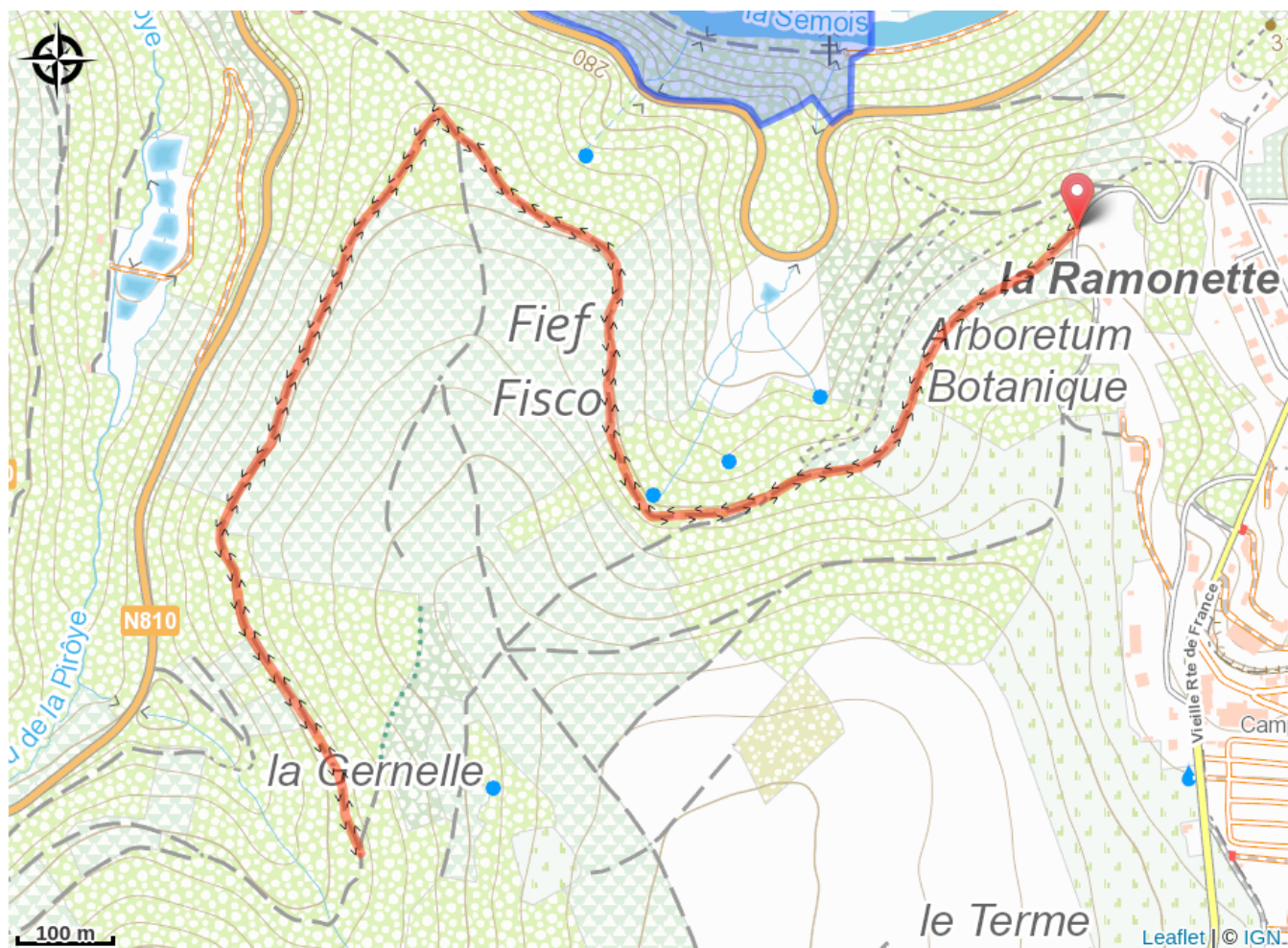
Ce sentier forestier vous emmènera au sein de l'arboretum de Bouillon.

Couvrant plus de deux hectares, cet arboretum botanique et géographique abrite une centaine d'espèces d'arbres indigènes et exotiques, tant feuillus que résineux.

Le long du chemin, deux bancs adaptés aux personnes à besoins spécifiques vous permettront de vous arrêter pour profiter de l'ambiance du lieu.

Il est important de bien se référer aux informations et points d'attention présents dans les brochures avant de se lancer sur un circuit. Retrouvez-les brochures sur le site du parc naturel de l'Ardenne Méridionale.

Sur votre route...



Toutes les informations pratiques

Accessibilité



Zones de sensibilité environnementale

Le long de votre itinéraire, vous allez traverser des zones de sensibilité liées à la présence d'une espèce ou d'un milieu particulier. Dans ces zones, un comportement adapté permet de contribuer à leur préservation. Pour plus d'informations détaillées, des fiches spécifiques sont accessibles pour chaque zone.

Bassin de la Semois de Bouillon à Alle

Période de sensibilité :

Contact :

[Biodiversité Wallonie](#)



Château-fort de Bouillon (Bouillon)

Période de sensibilité :

Contact :

[Biodiversité Wallonie](#)

Site de grand intérêt biologique