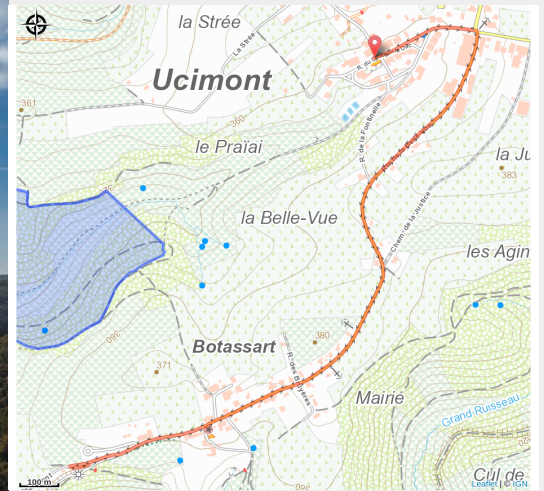


# Sentier becasine BOUILLON n°4 Vers le tombeau du géant



(Denis Closon)



## Infos pratiques

Pratique : Pédestre

Longueur : 4.3 km

Dénivelé positif : 55 m

Type : Boucle

Accessibilité : PMR

# Itinéraire

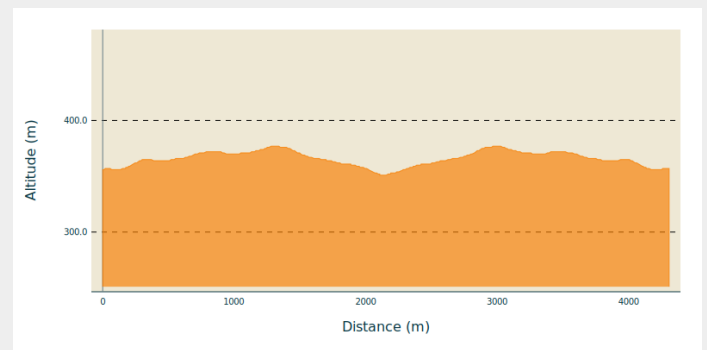
**Départ** : 6830 - Bouillon

**Arrivée** : 6830 - Bouillon

**Balisage** : Aucune signalétique

**Communes** : 1. Bouillon

## Profil altimétrique



Altitude min 351 m Altitude max 377 m

Au départ de l'église d'Ucimont, ce circuit vous conduira jusqu'à Botassart.

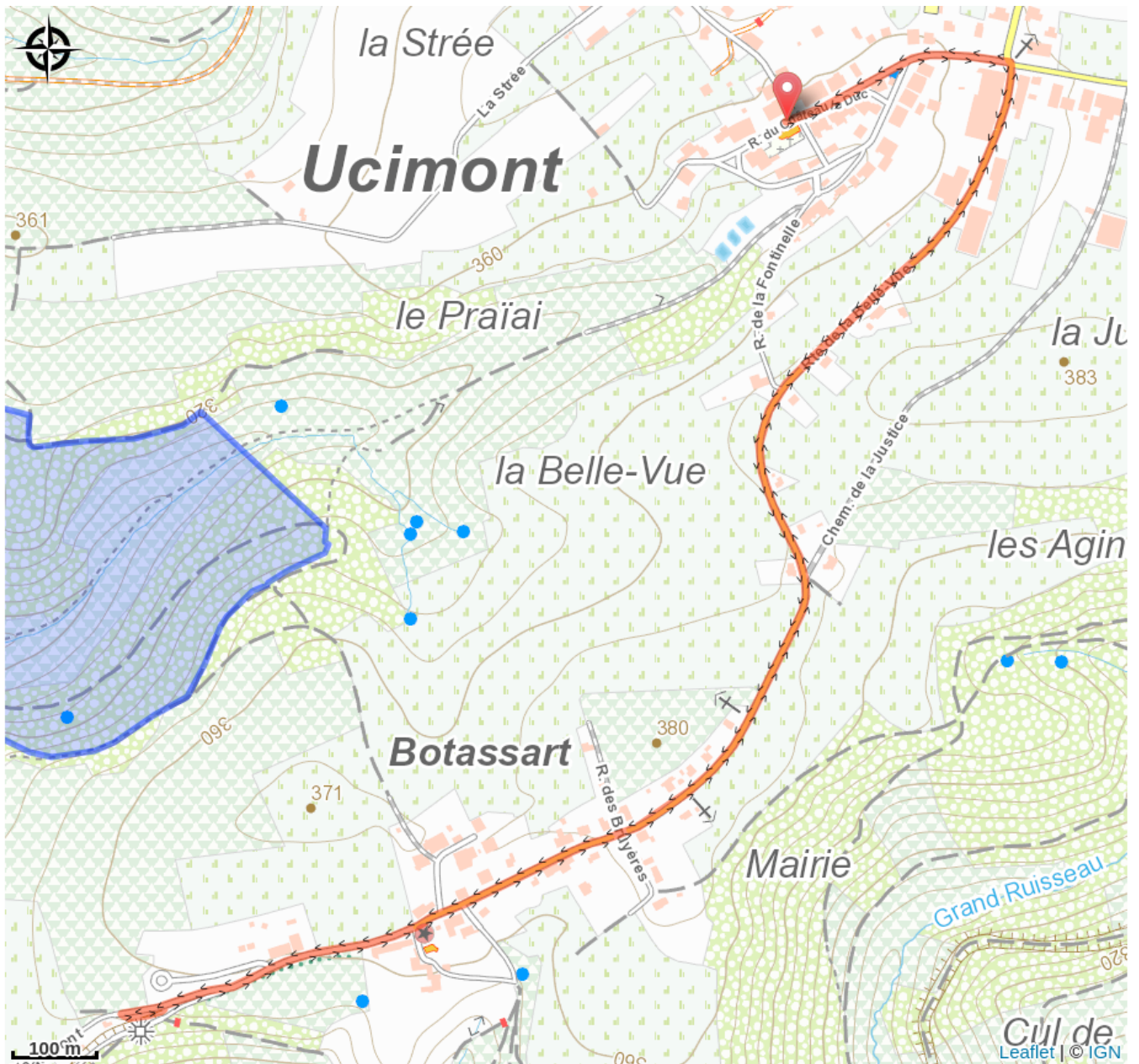
Vous pourrez y admirer l'incontournable point de vue du Tombeau du Géant avec sa superbe boucle de la Semois.

En cours de route, vous aurez aussi la chance de contempler le lavoir d'Ucimont avec ses outils d'autrefois, la chapelle et l'ancien four à pain de Botassart.

Le tout, accompagné par de magnifiques vues sur la campagne environnante.

Il est important de bien se référer aux informations et points d'attention présents dans les brochures avant de se lancer sur un circuit. Retrouvez-les brochures sur le site du parc naturel de l'Ardenne Méridionale.

# Sur votre route...



# Toutes les informations pratiques

## Accessibilité

---



# Zones de sensibilité environnementale

Le long de votre itinéraire, vous allez traverser des zones de sensibilité liées à la présence d'une espèce ou d'un milieu particulier. Dans ces zones, un comportement adapté permet de contribuer à leur préservation. Pour plus d'informations détaillées, des fiches spécifiques sont accessibles pour chaque zone.

## **Bassin de la Semois de Bouillon à Alle**

Période de sensibilité :

Contact :

[Biodiversité Wallonie](#)

