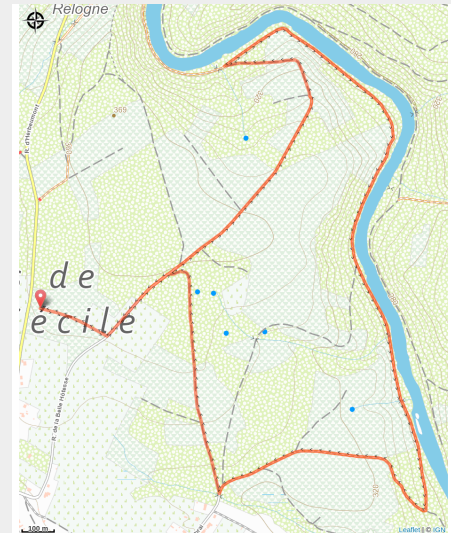


# Le Castelain



(Michel Laurent/La Lorraine Gaumaise)



## Infos pratiques

---

Pratique : Pédestre

---

Longueur : 5.9 km

---

Dénivelé positif : 131 m

---

Difficulté : Difficile

---

Type : Boucle

# Itinéraire

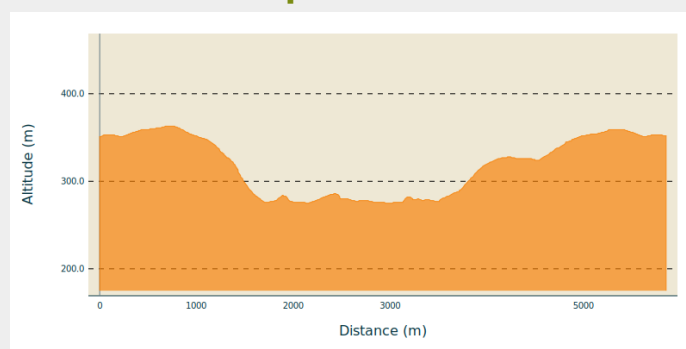
**Départ** : 6820 - Sainte-Cécile

**Arrivée** : 6820 - Sainte-Cécile

**Balisage** : ■ N1 (Piéton) - Vert

**Communes** : 1. Florenville

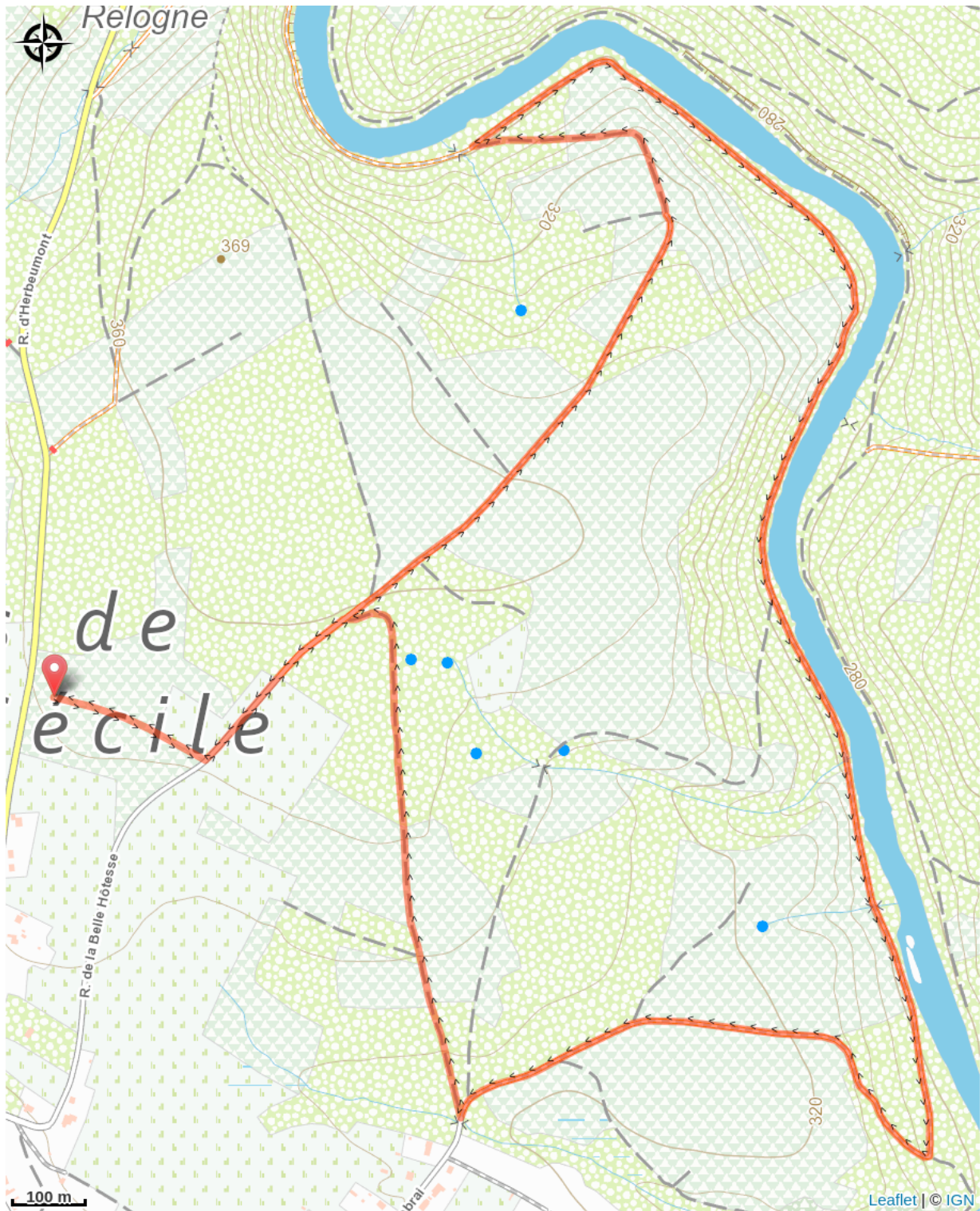
## Profil altimétrique



Altitude min 275 m Altitude max 363 m

Cette promenade forestière au départ de Sainte-Cécile vous emmène à la découverte de la passerelle himalayenne. Vous découvrez la Semois en contrebas ainsi que le magnifique point de vue du même nom. Prévoir de bonnes chaussures de marche.

# Sur votre route...



# Toutes les informations pratiques

# Zones de sensibilité environnementale

Le long de votre itinéraire, vous allez traverser des zones de sensibilité liées à la présence d'une espèce ou d'un milieu particulier. Dans ces zones, un comportement adapté permet de contribuer à leur préservation. Pour plus d'informations détaillées, des fiches spécifiques sont accessibles pour chaque zone.

## **Bassin de la Semois de Florenville à Auby**

Période de sensibilité :

Contact :

[Biodiversité Wallonie](#)

