
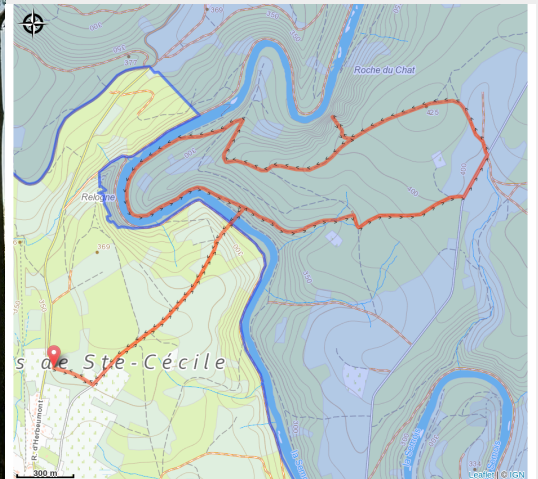


# Rocher du Chat



(Les Explorateurs du Monde)



## Infos pratiques

---

Pratique : Pédestre

---

Longueur : 8.6 km

---

Dénivelé positif : 330 m

---

Difficulté : Difficile

---

Type : Boucle

# Itinéraire

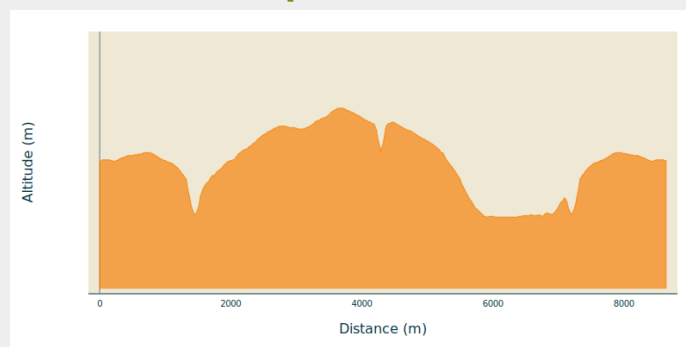
**Départ** : 6824 - Chassepierre

**Arrivée** : 6824 - Chassepierre

**Balisage** : ■ N1 (Piéton) - Jaune

**Communes** : 1. Florenville

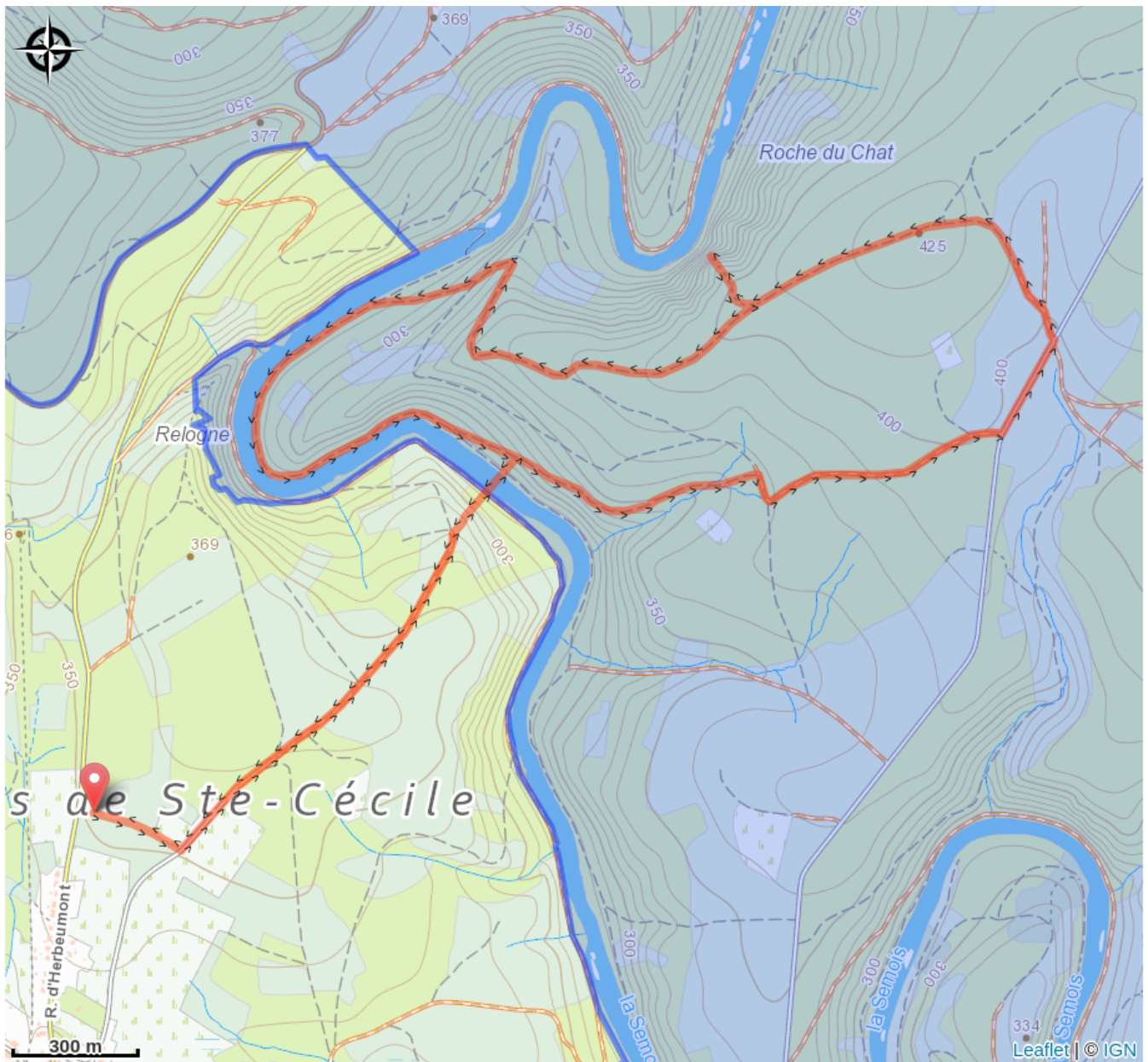
## Profil altimétrique



Altitude min 273 m Altitude max 425 m

Incontournable du territoire, ce sentier traverse la Semois via la passerelle himalayenne, reliant Sainte-Cécile aux Épioux. Le point de vue du Rocher du Chat vaut à lui seul le détour.

# Sur votre route...



# Toutes les informations pratiques

# Zones de sensibilité environnementale

Le long de votre itinéraire, vous allez traverser des zones de sensibilité liées à la présence d'une espèce ou d'un milieu particulier. Dans ces zones, un comportement adapté permet de contribuer à leur préservation. Pour plus d'informations détaillées, des fiches spécifiques sont accessibles pour chaque zone.

## **Bassin de la Semois de Florenville à Auby**

Période de sensibilité :

Contact :

[Biodiversité Wallonie](#)

