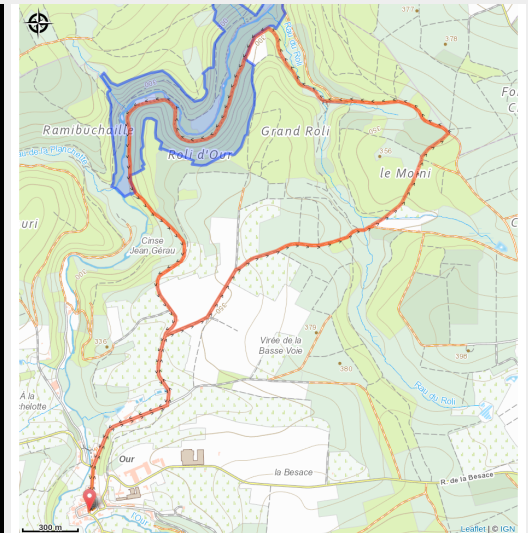


Our : Grand Rôli



No photo



Infos pratiques

Pratique : Pédestre

Durée : 2 h

Longueur : 8.8 km

Dénivelé positif : 185 m

Difficulté : Moyen

Type : Boucle

Itinéraire

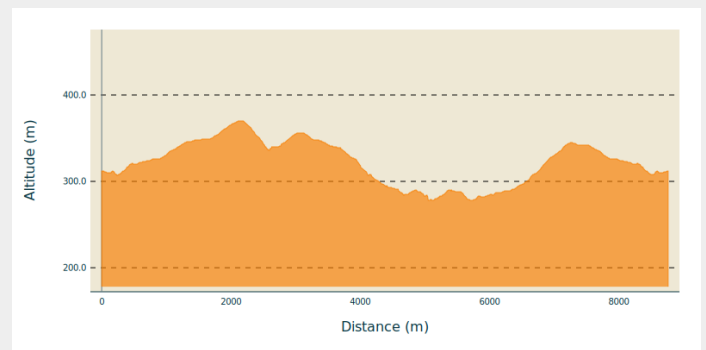
Départ : rue de Porcheresse, 6850 - Our

Arrivée : Rue de Porcheresse, 6850 - Our

Balisage :  Piéton - Rectangle avec incrustation - Rouge

Communes : 1. Paliseul

Profil altimétrique

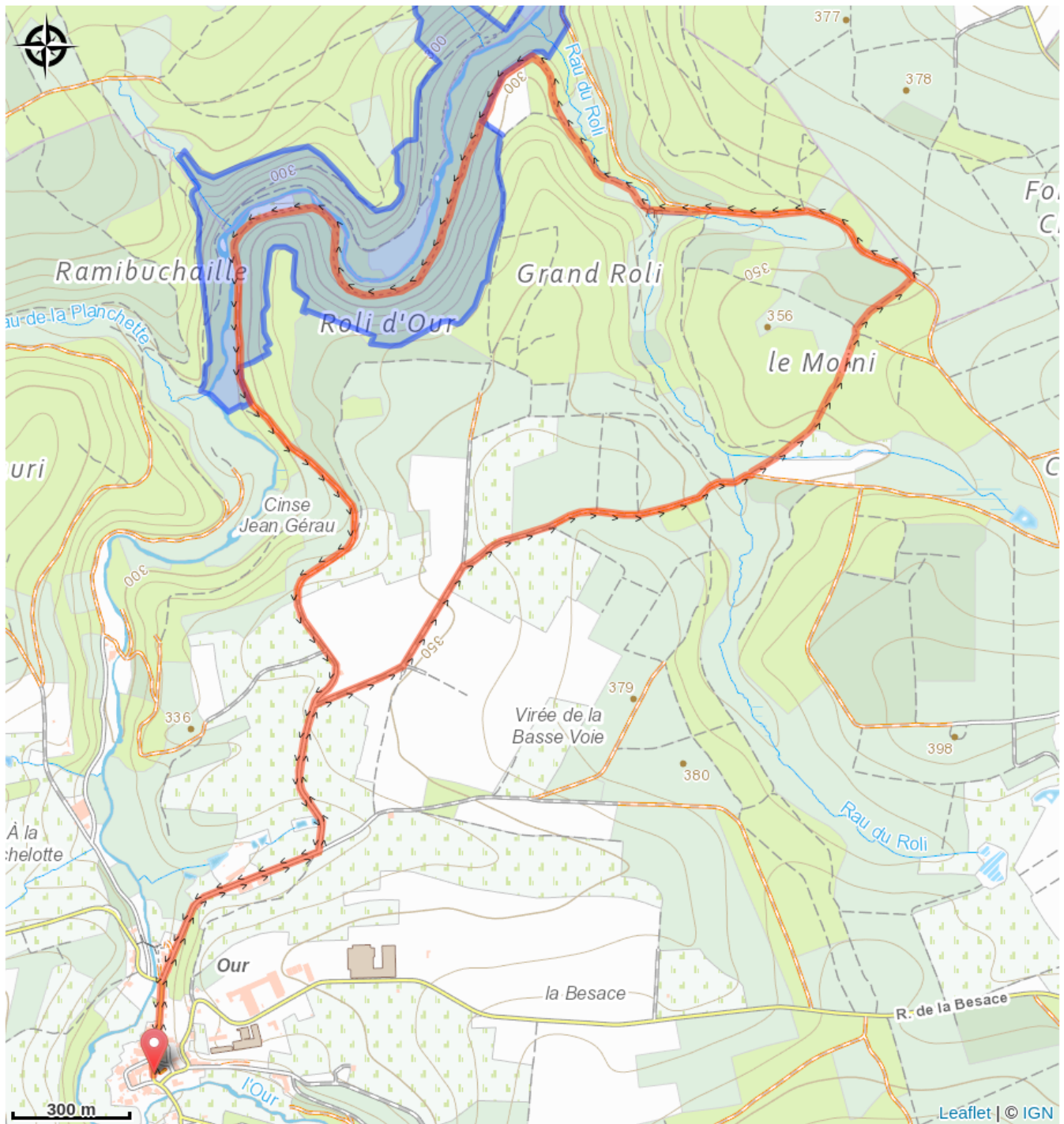


Altitude min 278 m Altitude max 370 m

Partant du village, cette promenade offre une vue dégagée sur un paysage champêtre. En compagnie d'un ruisseau, vous descendez lentement à travers une sapinière. Prévoyez des chaussures imperméables : pendant un court instant, vous marcherez dans le lit de ce ruisseau.

A partir de la vallée vous suivrez à contre-courant l'Our, une magnifique rivière sauvage, avant de rejoindre la route pour retourner vers votre point de départ.

Sur votre route...



Toutes les informations pratiques

Zones de sensibilité environnementale

Le long de votre itinéraire, vous allez traverser des zones de sensibilité liées à la présence d'une espèce ou d'un milieu particulier. Dans ces zones, un comportement adapté permet de contribuer à leur préservation. Pour plus d'informations détaillées, des fiches spécifiques sont accessibles pour chaque zone.

Haute-Lesse

Période de sensibilité :

Contact :

[Biodiversité Wallonie](#)

