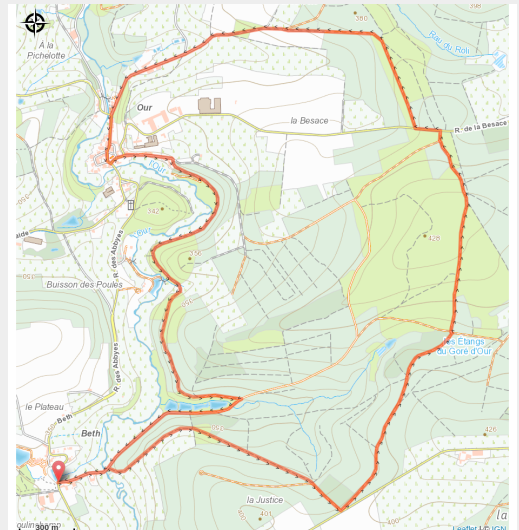


# Beth : Du bois à Ban d'Our



## Infos pratiques

Pratique : Pédestre

Durée : 3 h

Longueur : 10.7 km

Dénivelé positif : 200 m

Difficulté : Moyen

Type : Boucle

# Itinéraire

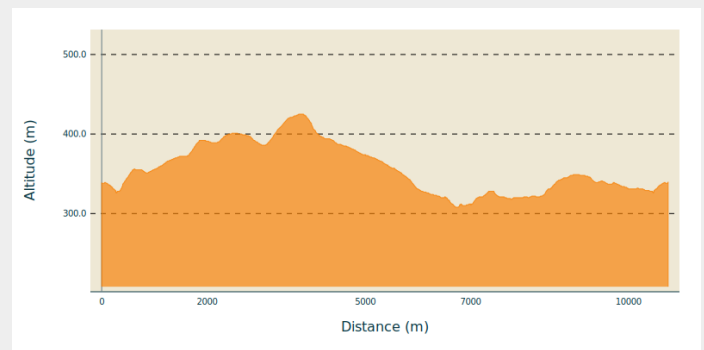
**Départ** : 6852 - Beth

**Arrivée** : 6852 - Beth

**Balisage** : ■ Rectangle avec incrustation  
- Jaune

**Communes** : 1. Paliseul

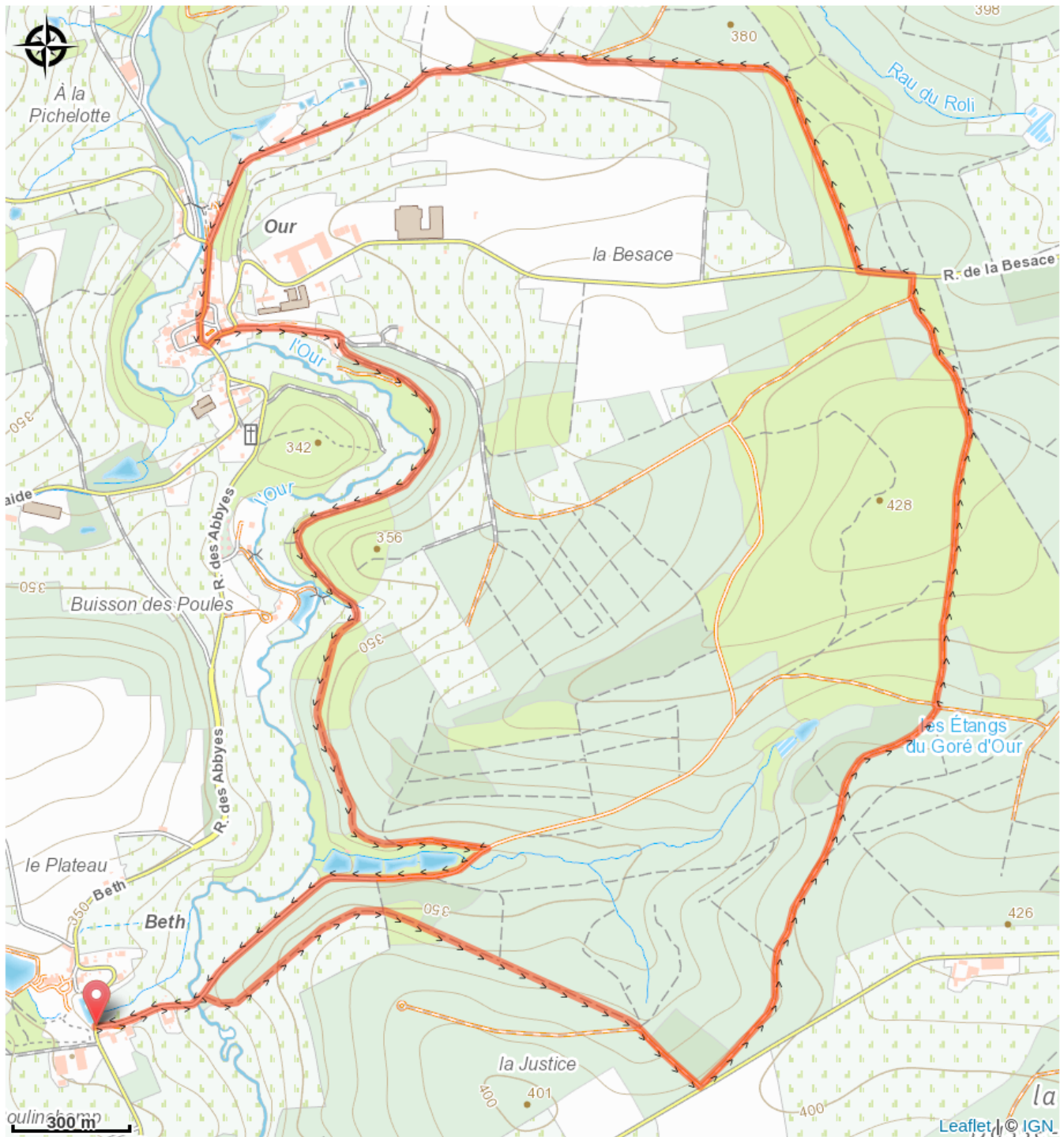
## Profil altimétrique



Altitude min 308 m Altitude max 425 m

Promenade tranquille et facile, principalement sur de larges chemins forestiers. La promenade traverse le village d'Our, l'un des Plus Beaux Villages de Wallonie. De là, le sentier suit la petite rivière du même nom. L'Our, affluent de la Lesse, serpente dans une belle vallée aux formations rocheuses impressionnantes.

# Sur votre route...



# Toutes les informations pratiques

# Zones de sensibilité environnementale

Le long de votre itinéraire, vous allez traverser des zones de sensibilité liées à la présence d'une espèce ou d'un milieu particulier. Dans ces zones, un comportement adapté permet de contribuer à leur préservation. Pour plus d'informations détaillées, des fiches spécifiques sont accessibles pour chaque zone.

## **Vallée de la Lesse ardennaise de Recogne à Halma (Daverdisse; Libin; Paliseul)**

Période de sensibilité :

Contact :

[Biodiversité Wallonie](#)

Site de grand intérêt biologique