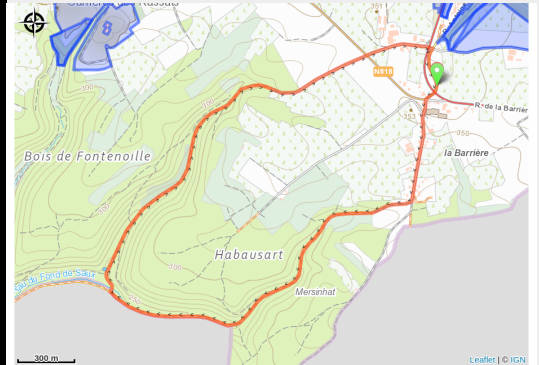


Fond de Saux



No photo



Infos pratiques

Pratique : Pédestre

Longueur : 5.4 km

Dénivelé positif : 126 m

Difficulté : Facile

Type : Boucle

Itinéraire

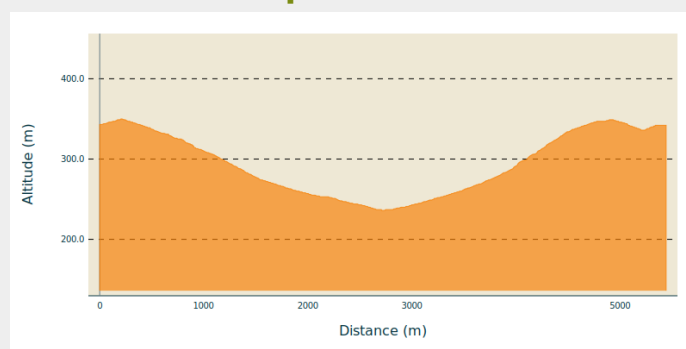
Départ : 6824 - Chassepierre

Arrivée : 6824 - Chassepierre

Balisage : ■ N1 - Rouge

Communes : 1. Florenville

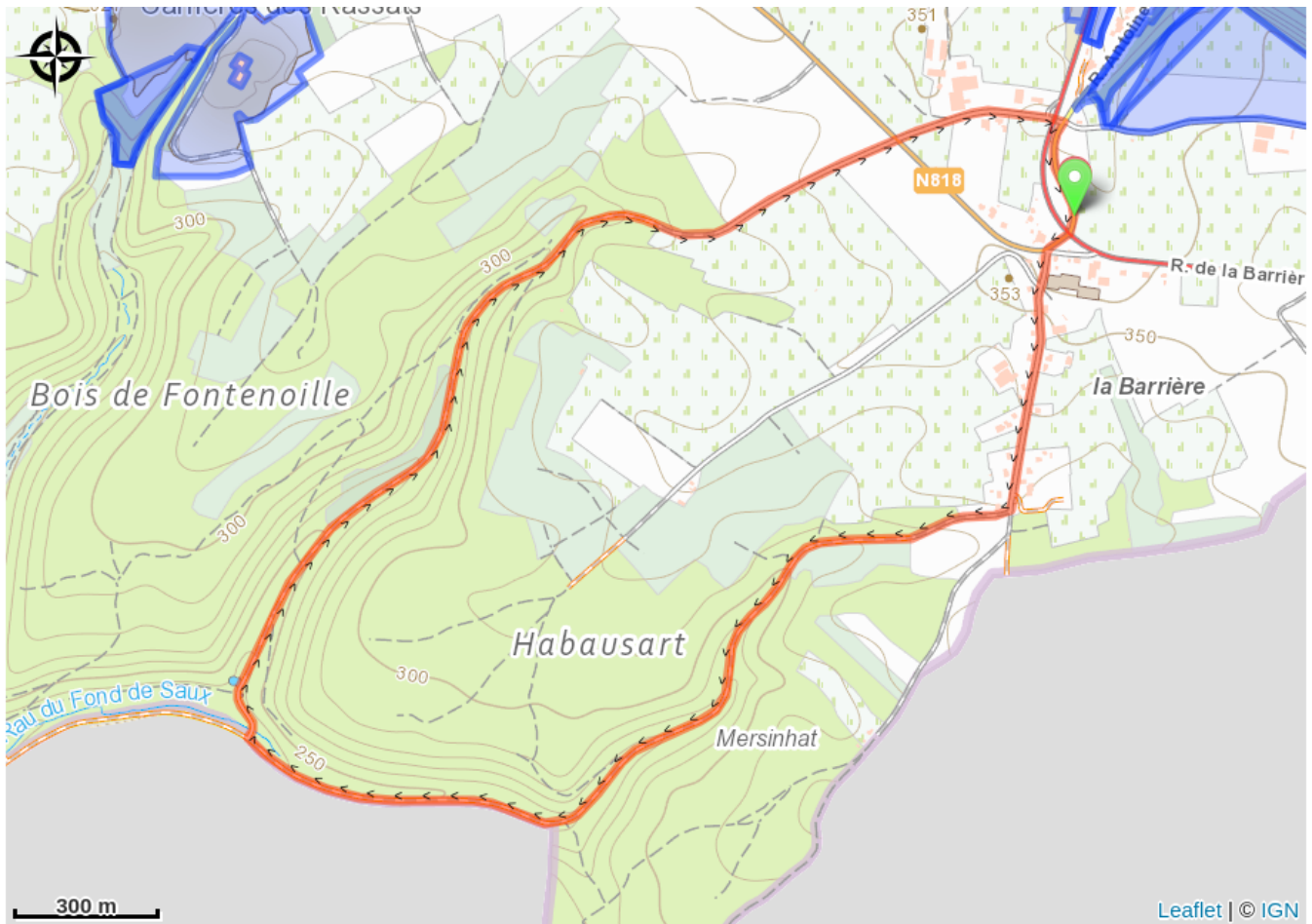
Profil altimétrique



Altitude min 236 m Altitude max 350 m

Cette promenade au départ de la Barrière de Chassepierre vous invite à une découverte mêlant paysages champêtres et forestiers. Vous passez à proximité de l'ancienne douane, un petit bâtiment plein de charme.

Sur votre route...



Toutes les informations pratiques

Zones de sensibilité environnementale

Le long de votre itinéraire, vous allez traverser des zones de sensibilité liées à la présence d'une espèce ou d'un milieu particulier. Dans ces zones, un comportement adapté permet de contribuer à leur préservation. Pour plus d'informations détaillées, des fiches spécifiques sont accessibles pour chaque zone.

Bassin de la Semois de Florenville à Auby

Période de sensibilité :

Contact :

[Biodiversité Wallonie](#)



Bois du Chauffour (Florenville)

Période de sensibilité :

Contact :

[Biodiversité Wallonie](#)

Site de grand intérêt biologique

Carrière du Panorama (Florenville)

Période de sensibilité :

Contact :

[Biodiversité Wallonie](#)

Site de grand intérêt biologique

Côte du point de vue de Chassepierre (Florenville)

Période de sensibilité :

Contact :

[Biodiversité Wallonie](#)

Site de grand intérêt biologique

Cote sous le Point de Vue de Chassepierre

Période de sensibilité :

Contact :

[Biodiversité Wallonie](#)

