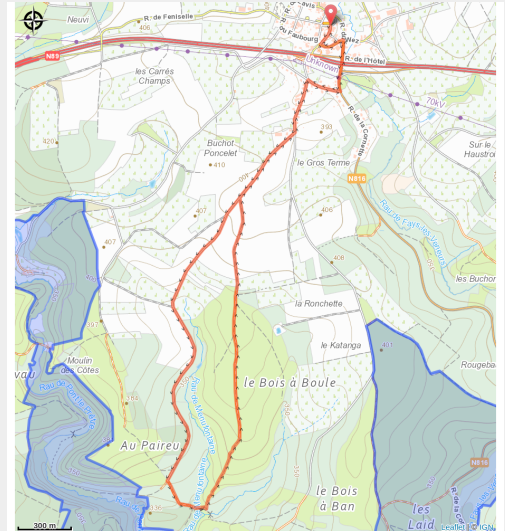


Fays-les-Veneurs : Du Bois à Ban



(MTBA)



Infos pratiques

Pratique : Pédestre

Durée : 2 h

Longueur : 7.3 km

Dénivelé positif : 147 m

Difficulté : Facile

Type : Boucle

Accessibilité : Poussette

Itinéraire

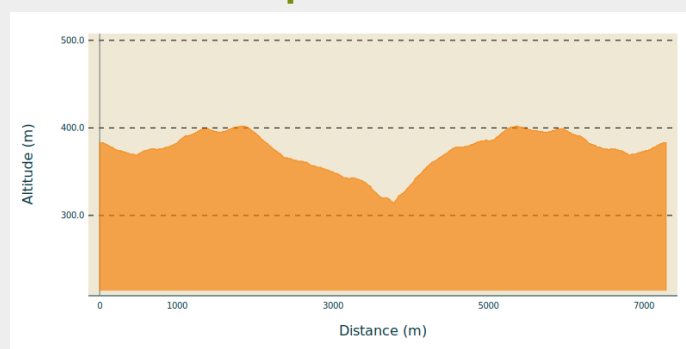
Départ : 6856 - Fays-les-Veneurs

Arrivée : 6856 - Fays-les-Veneurs

Balisage : ■ Piéton - Rectangle horizontal - Jaune

Communes : 1. Paliseul

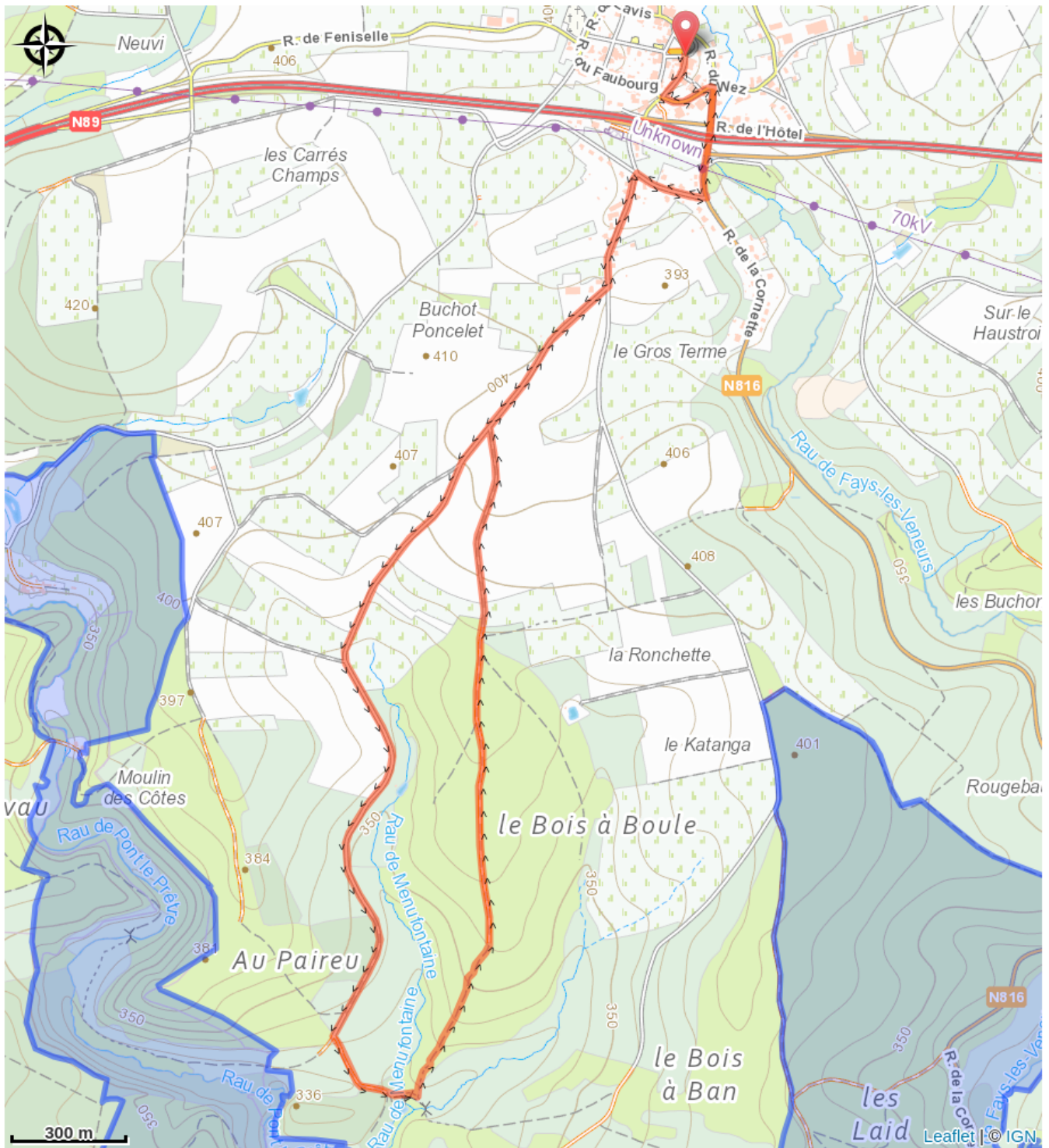
Profil altimétrique



Altitude min 314 m Altitude max 402 m

Une promenade sur des chemins faciles qui vous emmènera d'abord sur les hauteurs agricoles de Fays-Les-Veneurs, puis passage dans la magnifique forêt du bois à Ban. A mi-parcours une petite halte près du ruisseau est une bonne option.

Sur votre route...



Toutes les informations pratiques

Accessibilité

Poussette

Zones de sensibilité environnementale

Le long de votre itinéraire, vous allez traverser des zones de sensibilité liées à la présence d'une espèce ou d'un milieu particulier. Dans ces zones, un comportement adapté permet de contribuer à leur préservation. Pour plus d'informations détaillées, des fiches spécifiques sont accessibles pour chaque zone.

Vallée du Ruisseau des Aleines

Période de sensibilité :

Contact :

[Biodiversité Wallonie](#)

