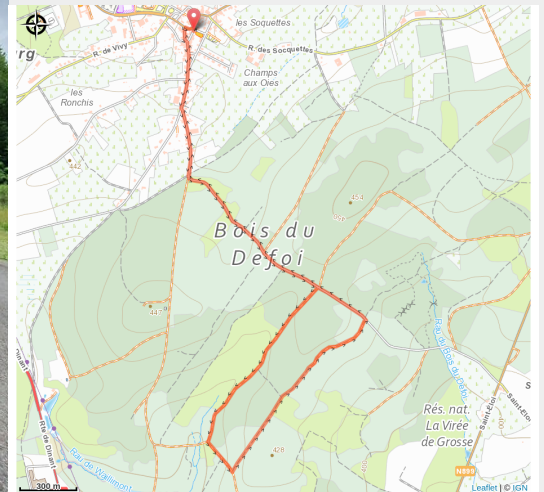


Carlsbourg : De l'Al Mache



(MTBA)



Infos pratiques

Pratique : Pédestre

Durée : 1 h 45

Longueur : 6.4 km

Dénivelé positif : 72 m

Difficulté : Facile

Type : Boucle

Itinéraire

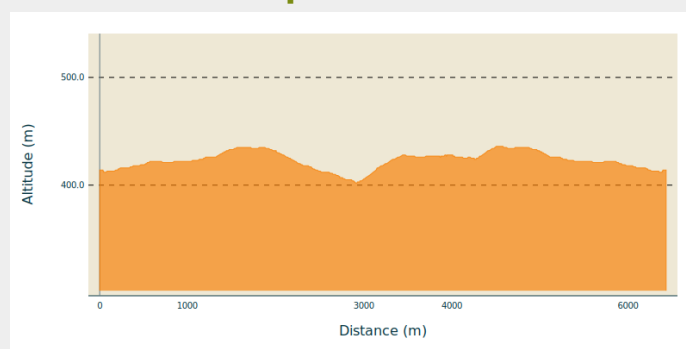
Départ : 6850 - Carlsbourg

Arrivée : 6850 - Carlsbourg

Balisage : + Piéton - Croix - Bleue

Communes : 1. Paliseul

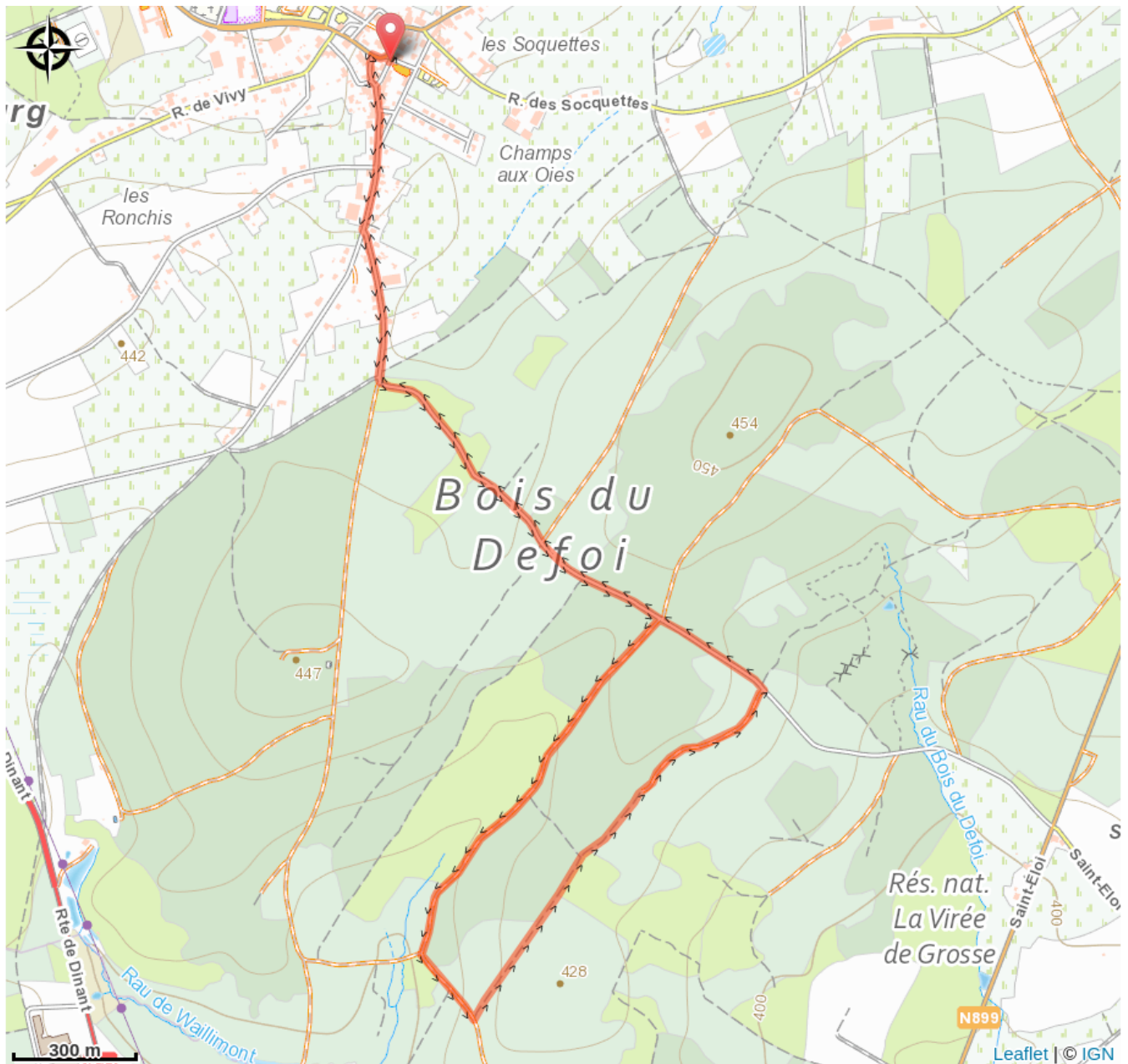
Profil altimétrique



Altitude min 402 m Altitude max 436 m

Cette promenade facile vous emmène dans la magnifique forêt du bois du Defoy. Vous y découvrirez des arbres remarquables. Le panneau sur la guerre 14-18 fait partie du circuit de promenades "Des Poilus". Promenade de 10 km, demandez le dépliant à la Maison du Tourisme.

Sur votre route...



Toutes les informations pratiques