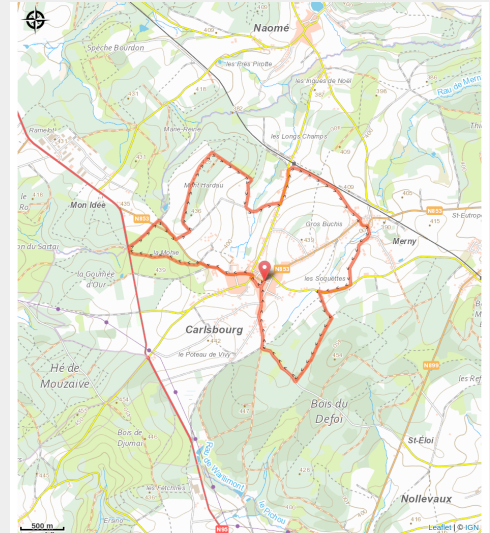


Carlsbourg : circuit VTT rouge



(MTPBA)



Infos pratiques

Pratique : VTT

Durée : 1 h

Longueur : 11.0 km

Dénivelé positif : 149 m

Difficulté : Facile

Type : Boucle

Itinéraire

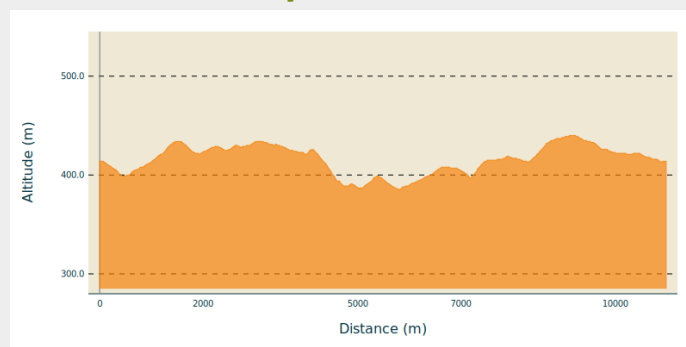
Départ : 6850 - Carlsbourg

Arrivée : 6850 - Carlsbourg

Balisage : 🚩 N3 (Vététiste) - Rouge

Communes : 1. Paliseul

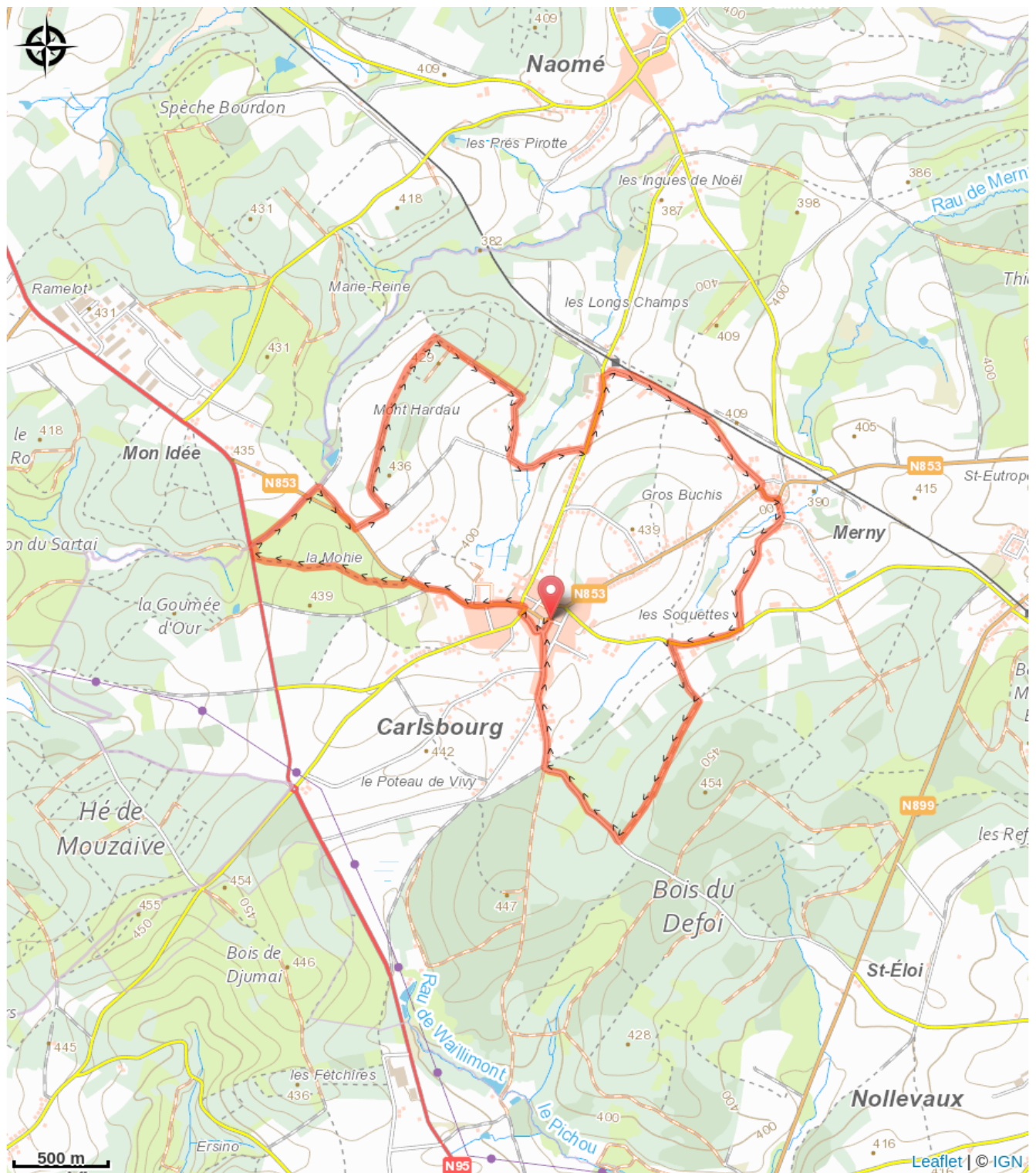
Profil altimétrique



Altitude min 385 m Altitude max 440 m

Un petit parcours VTT facile pour découvrir la campagne et les forêts autour du village de Carlsbourg,

Sur votre route...



Toutes les informations pratiques