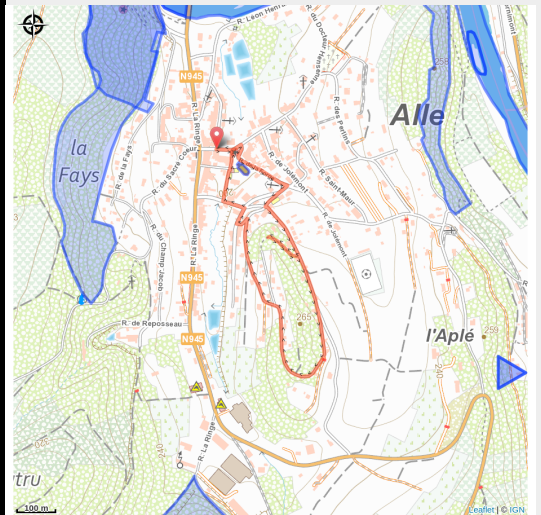


Le petit Monceau



Infos pratiques

Pratique : Pédestre

Durée : 30 min

Longueur : 1.9 km

Dénivelé positif : 62 m

Difficulté : Facile

Type : Boucle

Accessibilité : PMR, Poussette

Itinéraire

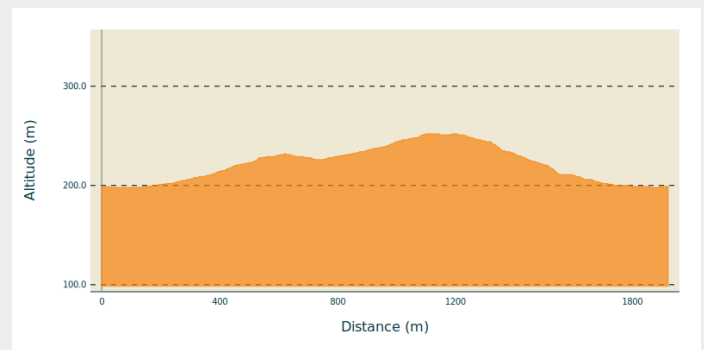
Départ : 5550 - Alle

Arrivée : 5550 - Alle

Balisage : ■ Rectangle horizontal - Rouge

Communes : 1. Vresse-sur-Semois

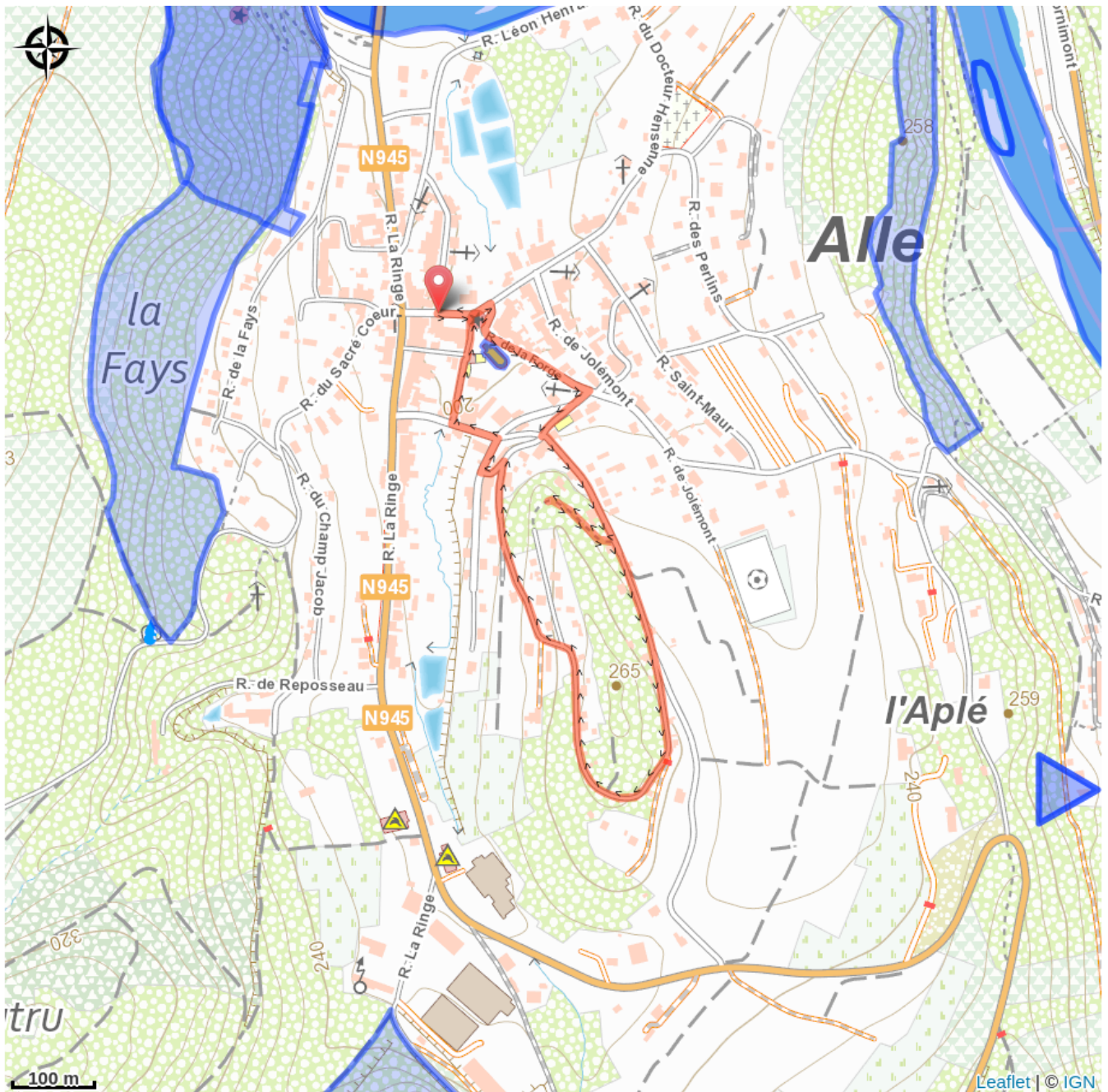
Profil altimétrique



Altitude min 198 m Altitude max 252 m

Cette promenade facile digestive, entièrement sur route asphaltée vous fera découvrir les hauteurs de Alle et le joli point de vue du Petit Monceau (sentier aller retour de 10 minutes, non compris dans le balisage). Flanez en lisant les citations sur les ardoises, Alle ancien village des Scailtons, visitez Ardoisalle pour plus de détails (ancienne mine d'Ardoises). Une belle surprise rafraichissante vous attend à la fin de la promenade.

Sur votre route...



Toutes les informations pratiques

Accessibilité



PMR Poussette

Zones de sensibilité environnementale

Le long de votre itinéraire, vous allez traverser des zones de sensibilité liées à la présence d'une espèce ou d'un milieu particulier. Dans ces zones, un comportement adapté permet de contribuer à leur préservation. Pour plus d'informations détaillées, des fiches spécifiques sont accessibles pour chaque zone.

Vallée de la Semois en aval d'Alle

Période de sensibilité :

Contact :

[Biodiversité Wallonie](#)



Ardoisière de Laplet [siège oriental] (Vresse-sur-Semois)

Période de sensibilité :

Contact :

[Biodiversité Wallonie](#)

Site de grand intérêt biologique

Vallée de la Semois de Poupehan à Alle (Bouillon; Vresse-sur-Semois)

Période de sensibilité :

Contact :

[Biodiversité Wallonie](#)

Site de grand intérêt biologique

Laplet (Ardoisière de) a Alle

Période de sensibilité :

Contact :

[Biodiversité Wallonie](#)

Cavités souterraines d'intérêt scientifique