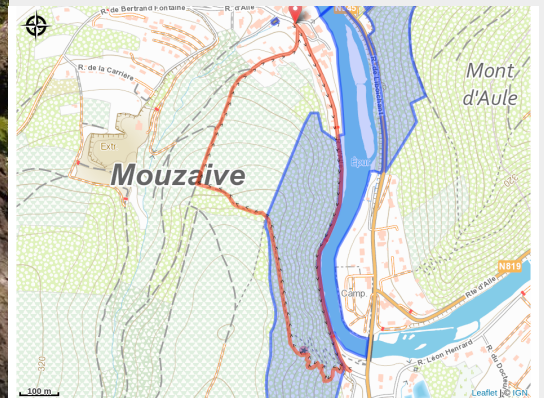


Rocher du Corps de Garde



(Libre de droit)



Infos pratiques

Pratique : Pédestre

Durée : 1 h

Longueur : 2.5 km

Dénivelé positif : 119 m

Difficulté : Moyen

Type : Boucle

Itinéraire

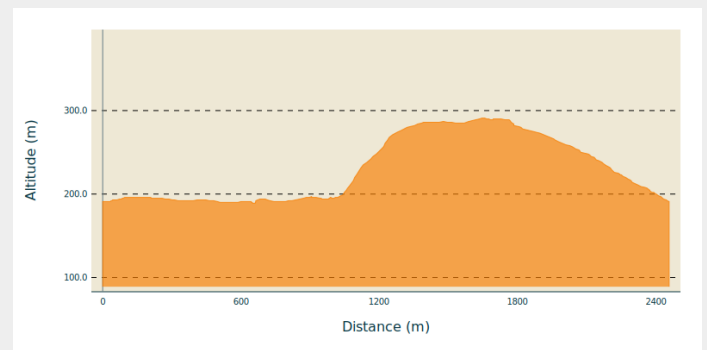
Départ : 5550 - Mouzaive

Arrivée : 5550 - Mouzaive

Balisage : + Croix - Bleue

Communes : 1. Vresse-sur-Semois

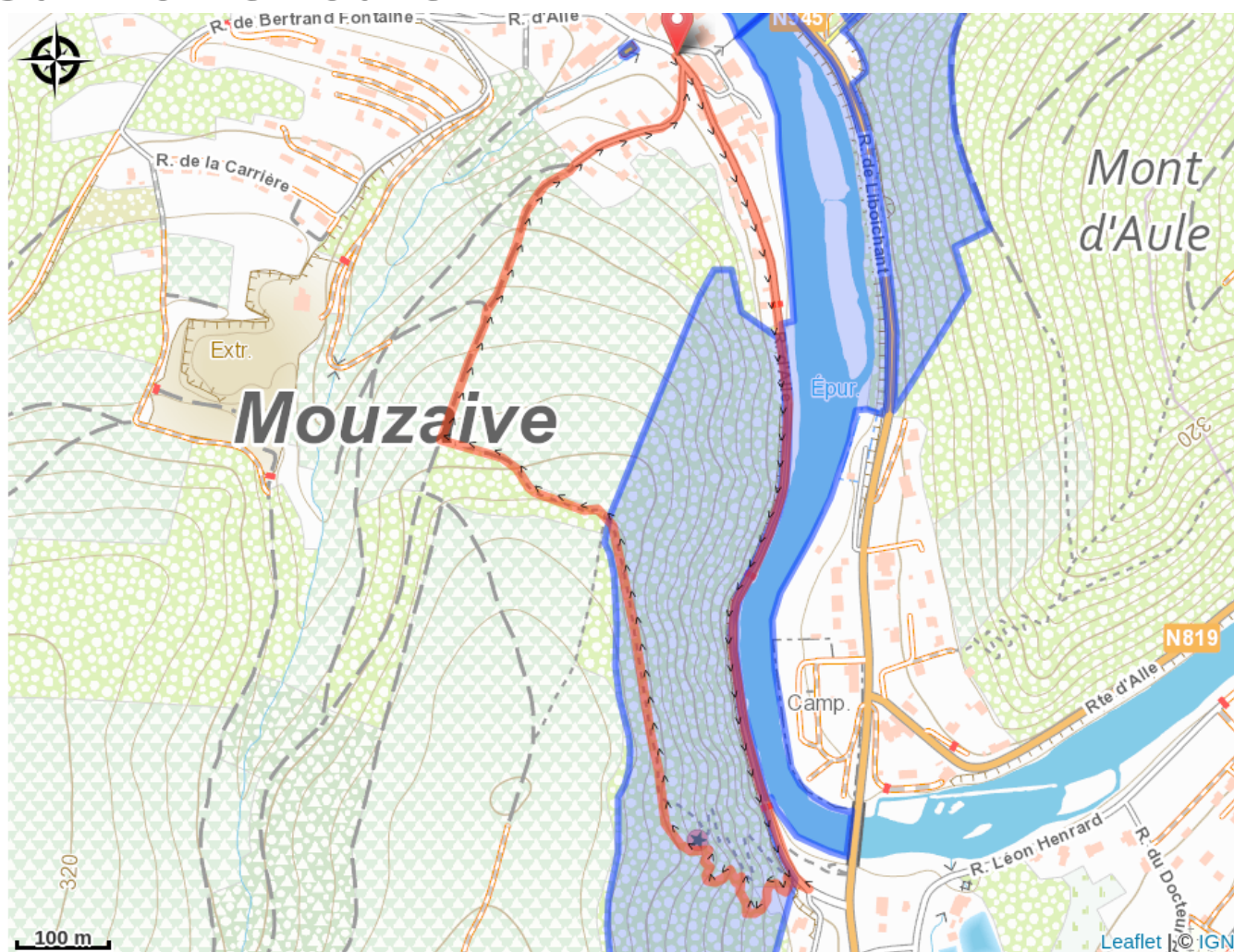
Profil altimétrique



Altitude min 189 m Altitude max 291 m

Jolie petite promenade avec un dénivelé marqué et beau point de vue.

Sur votre route...



Toutes les informations pratiques

Zones de sensibilité environnementale

Le long de votre itinéraire, vous allez traverser des zones de sensibilité liées à la présence d'une espèce ou d'un milieu particulier. Dans ces zones, un comportement adapté permet de contribuer à leur préservation. Pour plus d'informations détaillées, des fiches spécifiques sont accessibles pour chaque zone.

Vallée de la Semois en aval d'Alle

Période de sensibilité :

Contact :

[Biodiversité Wallonie](#)



Iles de Mouzaive (Vresse-sur-Semois)

Période de sensibilité :

Contact :

[Biodiversité Wallonie](#)

Site de grand intérêt biologique

Ruisseau de Gros Fays (Bièvre; Vresse-sur-Semois)

Période de sensibilité :

Contact :

[Biodiversité Wallonie](#)

Site de grand intérêt biologique

Vallée de la Semois de Poupehan à Alle (Bouillon; Vresse-sur-Semois)

Période de sensibilité :

Contact :

[Biodiversité Wallonie](#)

Site de grand intérêt biologique