
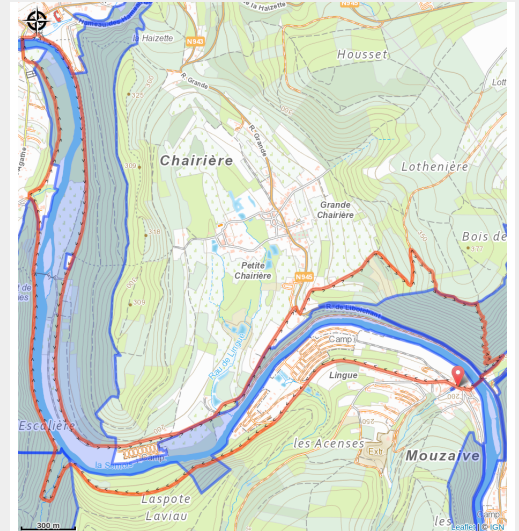


Les Rives



(MTPBA)



Infos pratiques

Pratique : Pédestre

Durée : 3 h 15

Longueur : 12.5 km

Dénivelé positif : 313 m

Difficulté : Moyen

Type : Boucle

Itinéraire

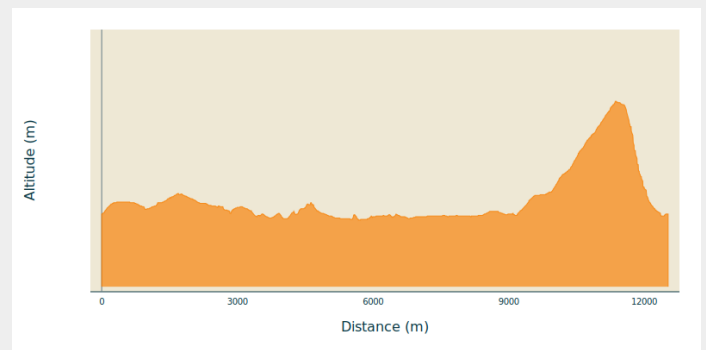
Départ : 5550 - Mouzaive

Arrivée : 5550 - Mouzaive

Balisage : ■ Rectangle vertical - Rouge

Communes : 1. Vresse-sur-Semois

Profil altimétrique

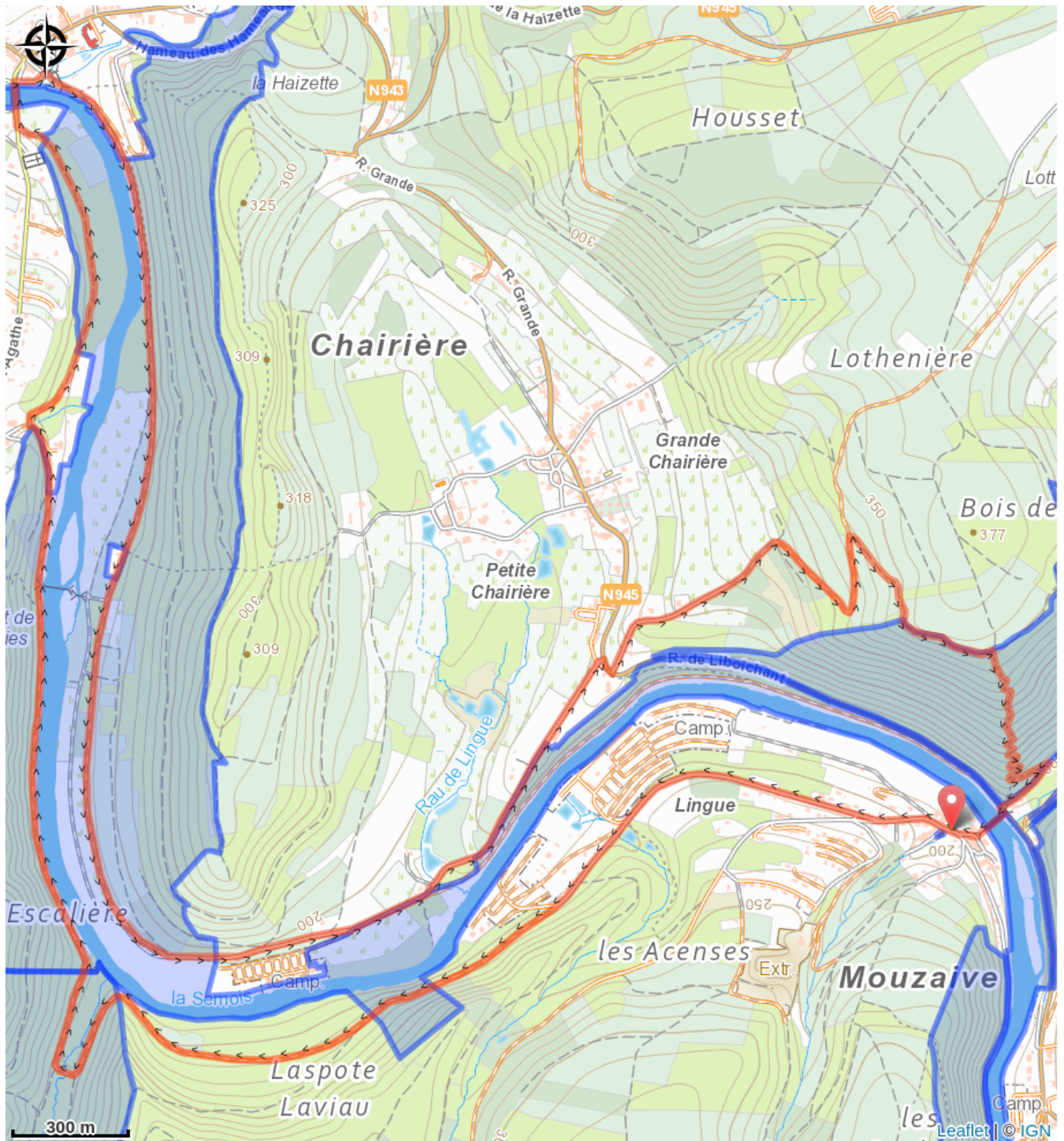


Altitude min 181 m Altitude max 359 m

Au départ de Mouzaive, la balade se déroule sur un large chemin forestier longeant la rive gauche de la Semois. En revenant par l'autre rive, la promenade offre la possibilité de faire une boucle jusqu'au point de vue de Naglémont. Après une lente montée, on atteint le belvédère qui offre une belle vue sur la vallée et le village d'Alle. Une descente raide mène à la passerelle qui permet de retraverser la rivière et de revenir au point de départ de la randonnée.

Ceux qui ne souhaitent pas faire la boucle jusqu'au point de vue peuvent continuer à suivre la route le long de la rivière.

Sur votre route...



Toutes les informations pratiques

Zones de sensibilité environnementale

Le long de votre itinéraire, vous allez traverser des zones de sensibilité liées à la présence d'une espèce ou d'un milieu particulier. Dans ces zones, un comportement adapté permet de contribuer à leur préservation. Pour plus d'informations détaillées, des fiches spécifiques sont accessibles pour chaque zone.

Vallée du Ruisseau de Rebais

Période de sensibilité :

Contact :

[Biodiversité Wallonie](#)



Vallée de la Semois en aval d'Alle

Période de sensibilité :

Contact :

[Biodiversité Wallonie](#)



Ardoisière de Laforêt (Vresse-sur-Semois)

Période de sensibilité :

Contact :

[Biodiversité Wallonie](#)

Site de grand intérêt biologique

Bohan-Membre (Vresse-sur-Semois)

Période de sensibilité :

Contact :

[Biodiversité Wallonie](#)

Site de grand intérêt biologique

Forêt alluviale de Laforêt (Vresse-sur-Semois)

Période de sensibilité :

Contact :

[Biodiversité Wallonie](#)

Site de grand intérêt biologique

Chairière (Vresse-sur-Semois)

Période de sensibilité :

Contact :

[Biodiversité Wallonie](#)

Site de grand intérêt biologique

Ile du Pont de Claies (Vresse-sur-Semois)

Période de sensibilité :

Contact :

[Biodiversité Wallonie](#)

Site de grand intérêt biologique

Iles de Mouzaive (Vresse-sur-Semois)

Période de sensibilité :

Contact :

[Biodiversité Wallonie](#)

Site de grand intérêt biologique

Ruisseau de Gros Fays (Bièvre; Vresse-sur-Semois)

Période de sensibilité :

Contact :

[Biodiversité Wallonie](#)

Site de grand intérêt biologique

Vallée de la Semois de Poupehan à Alle (Bouillon; Vresse-sur-Semois)

Période de sensibilité :

Contact :

[Biodiversité Wallonie](#)

Site de grand intérêt biologique

Forêt (Ardoisière de la)

Période de sensibilité :

Contact :

[Biodiversité Wallonie](#)

Réserve naturelle domaniale

Vresse-sur-Semois

Période de sensibilité :

Contact :

[Biodiversité Wallonie](#)

Réserve forestière