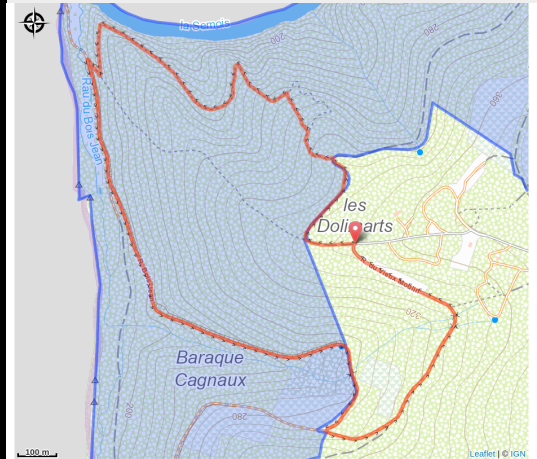


Les Dolimarts



Infos pratiques

Pratique : Pédestre

Durée : 1 h 15

Longueur : 4.0 km

Dénivelé positif : 194 m

Difficulté : Moyen

Type : Boucle

Itinéraire

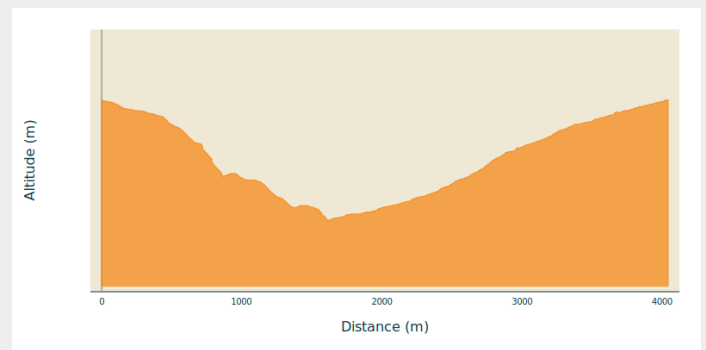
Départ : 5550 - Bohan

Arrivée : 5550 - Bohan

Balisage : ■ Rectangle horizontal - Vert

Communes : 1. Vresse-sur-Semois

Profil altimétrique

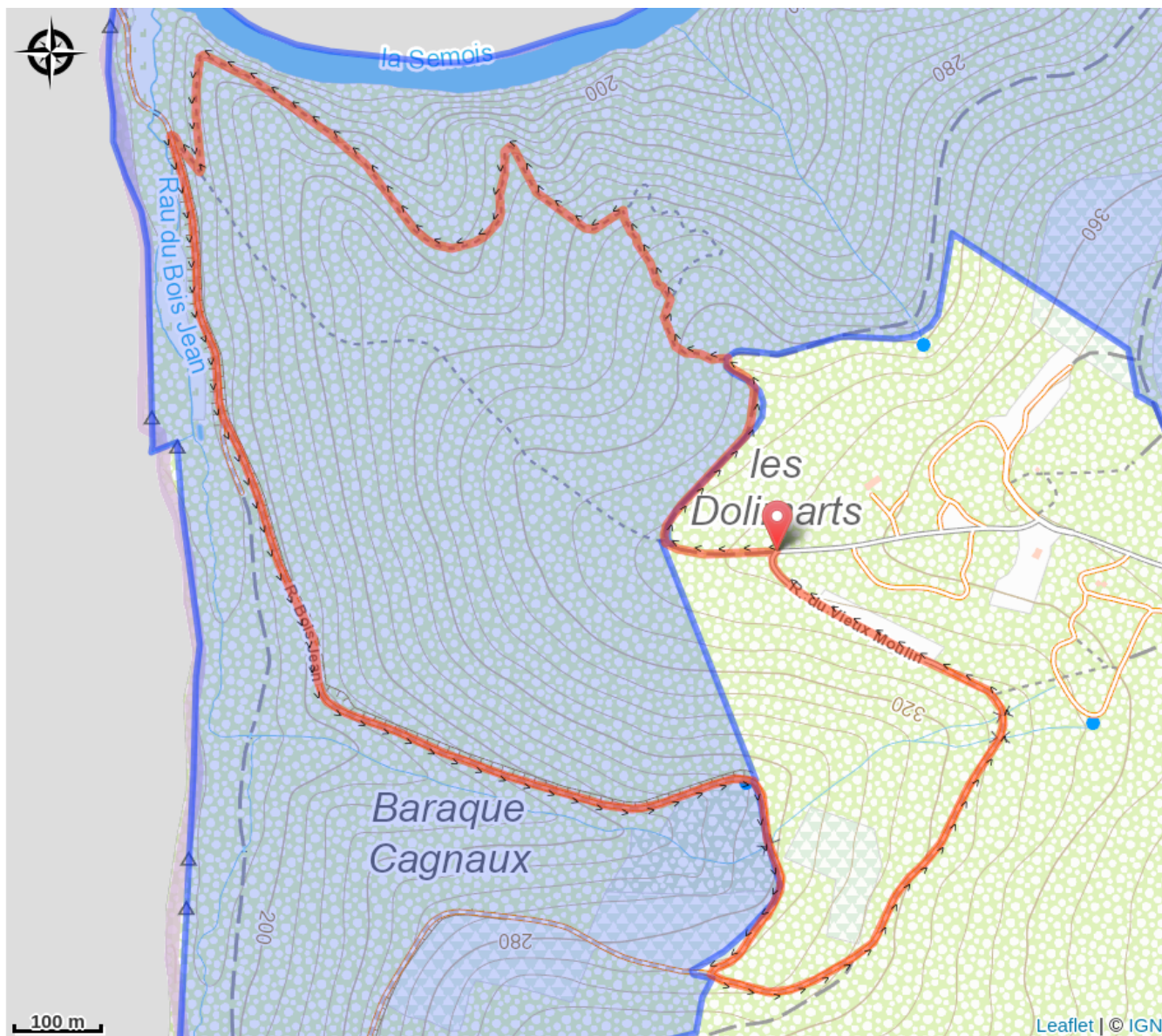


Altitude min 168 m Altitude max 353 m

Jolie promenade à travers la forêt. Descente vers la Semois par un sentier étroit escarpé avant d'arriver à une passerelle sur le ruisseau du Bois Jean. Le moment idéal pour une halte pique nique. Un peu en dehors du circuit se trouve l'embouchure de ce ruisseau avec la Semois avec une belle petite plage.

Le réseau des promenades autour de cette boucle est très dense, il y a possibilité de combiner.

Sur votre route...



Toutes les informations pratiques

Zones de sensibilité environnementale

Le long de votre itinéraire, vous allez traverser des zones de sensibilité liées à la présence d'une espèce ou d'un milieu particulier. Dans ces zones, un comportement adapté permet de contribuer à leur préservation. Pour plus d'informations détaillées, des fiches spécifiques sont accessibles pour chaque zone.

Vallée de la Semois en aval d'Alle

Période de sensibilité :

Contact :

[Biodiversité Wallonie](#)

