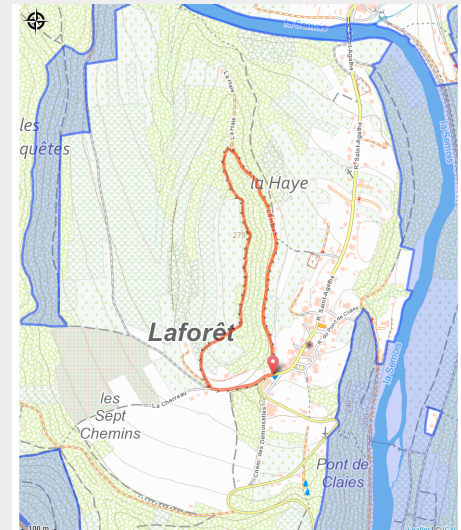


Promenade des Légendes



Infos pratiques

Pratique : Pédestre

Durée : 1 h

Longueur : 1.9 km

Dénivelé positif : 60 m

Difficulté : Facile

Type : Boucle

Accessibilité : Poussette

Itinéraire

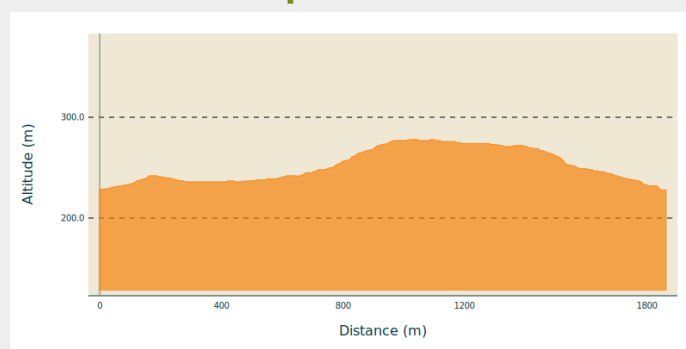
Départ : 5550 - Laforêt

Arrivée : 5550 - Laforêt

Balisage : + Croix - Bleue

Communes : 1. Vresse-sur-Semois

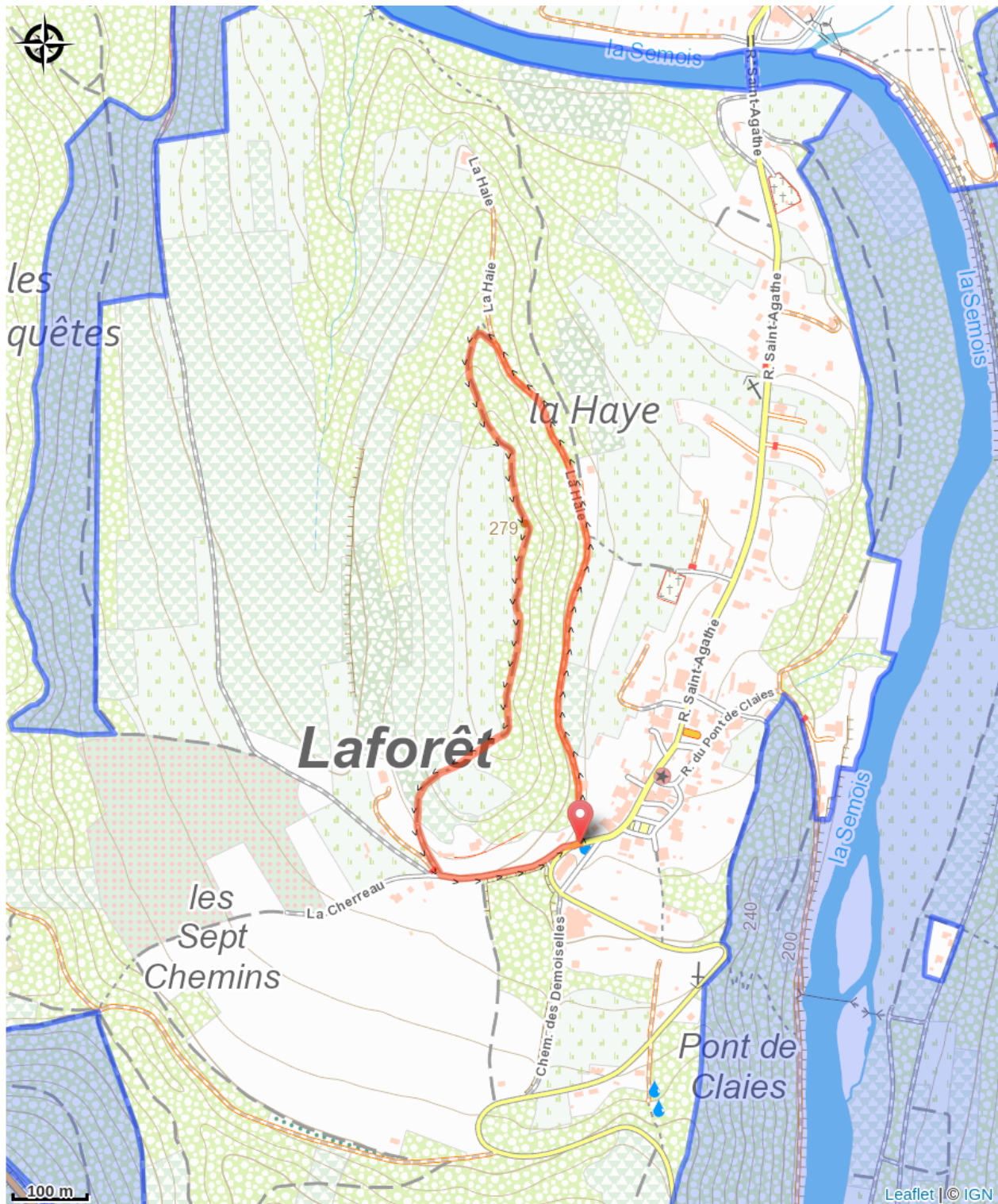
Profil altimétrique



Altitude min 228 m Altitude max 278 m

Promenade idéale à faire avec des enfants. Au départ du village, vous montez doucement sur un chemin empierré à travers un bois de feuillus qui vous mènera à deux points de vue sur Vresse et Laforêt et les collines avoisinantes. Les personnages légendaires qui apparaissent au fil de vos pas, donnent un caractère fantastique à cette promenade familiale.

Sur votre route...



Toutes les informations pratiques

Accessibilité

Poussette

Zones de sensibilité environnementale

Le long de votre itinéraire, vous allez traverser des zones de sensibilité liées à la présence d'une espèce ou d'un milieu particulier. Dans ces zones, un comportement adapté permet de contribuer à leur préservation. Pour plus d'informations détaillées, des fiches spécifiques sont accessibles pour chaque zone.

Vallée de la Semois en aval d'Alle

Période de sensibilité :

Contact :

[Biodiversité Wallonie](#)



Bohan-Membre (Vresse-sur-Semois)

Période de sensibilité :

Contact :

[Biodiversité Wallonie](#)

Site de grand intérêt biologique

Forêt alluviale de Laforêt (Vresse-sur-Semois)

Période de sensibilité :

Contact :

[Biodiversité Wallonie](#)

Site de grand intérêt biologique

Ile du Pont de Claies (Vresse-sur-Semois)

Période de sensibilité :

Contact :

[Biodiversité Wallonie](#)

Site de grand intérêt biologique